An aerial photograph of a village, likely Mostová, showing a mix of residential buildings, a church with a white facade and a red roof, and green fields. The image is used as a background for the document cover.

PROGRAM HOSPODÁRSKEHO ROZVOJA A SOCIÁLNEHO ROZVOJA OBCE MOSTOVÁ

2023 - 2027

www.obecmostova.sk

Názov:

**Program hospodárskeho rozvoja a sociálneho rozvoja obce
Mostová na roky 2023 - 2027**

Územné vymedzenie:

Trnavský kraj, okres Galanta, obec Mostová

Územný plán obce
schválený:

Áno

Dátum schválenia PHRSR:

Dátum platnosti:

2023 – 2027

Verzia:

Publikovaný verejne:

Áno

Vypracoval:



Obsah

Príhovor starostu obce.....	4
Úvod	5
Časť A – Analytická časť	8
A.I Analýza vnútorného prostredia	8
1. Základná charakteristika obce a jej stručný historický vývoj	8
2. Obyvateľstvo.....	12
3. Domový a bytový fond.....	24
4. Občianska vybavenosť.....	25
5. Rozpočet a finančné hospodárenie obce	30
6. Ex post hodnotenie realizácie predchádzajúceho PHSR	32
A. II Analýza vonkajšieho prostredia.....	35
7. Väzby na dopravné komunikácie.....	36
8. Prírodné pomery	38
9. Využitie zeme	39
10. Životné prostredie	41
11. Cestovný ruch.....	42
A. III Zhodnotenie súčasného stavu územia	44
12. SWOT analýza a syntéza jej výsledkov	44
13. Hlavné disparity a faktory rozvoja	47
14. Budúci rozvoj obce	47
15. STEEP analýza	47
16. Výsledky dotazníkového prieskumu	50
Časť B – Strategická časť.....	55
17. Vízia územia	55
18. Návrh stratégie rozvoja obce Mostová	55
Časť C – Programová časť.....	57
Časť D – Realizačná časť	92
Časť E – Finančná časť	100
E.I Indikatívny finančný plán PHSR	100
E.II Finančná časť.....	103
Záver	104
Prílohy	108

Príhovor starostu obce

Vážení obyvatelia, návštevníci a priaznivci obce Mostová!

Predkladáme Vám Program hospodárskeho rozvoja a sociálneho rozvoja (PHRSR) obce Mostová na roky 2023 – 2027. Predkladaný dokument PHRSR a územný plán obce sú dva najdôležitejšie strategické a plánovacie dokumenty, ktoré sa priamo dotýkajú rozvoja územia obce. Ich schválením v zastupiteľstve obce sa stávajú záväznými nástrojmi systémového riadenia rozvoja.

Vypracovanie Programu hospodárskeho rozvoja a sociálneho rozvoja je zákonnou povinnosťou každej obce na území Slovenskej republiky bez ohľadu na jej veľkosť a počet obyvateľov. Táto povinnosť vychádza zo zákona č. 309/2014 Z. z. o podpore regionálneho rozvoja. Dokument PHRSR obce Mostová obsahuje víziu rozvoja našej obce, ako aj zoznam opatrení z hospodárskej, sociálnej a environmentálnej oblasti, ktorých realizácia prispeje k naplneniu definovanej vízie. Úlohou samosprávy je zabezpečiť realizáciu jednotlivých plánovaných opatrení a aktivít, ako aj ich súlad so strategickým plánovaním a podmienkami podpory regionálneho rozvoja v zmysle požiadaviek na čerpanie nenávratných finančných príspevkov zo štrukturálnych fondov a Kohézneho fondu Európskej únie.

Predkladaný dokument PHRSR obce Mostová na roky 2023 – 2027 je základným strednodobým plánovacím dokumentom podpory regionálneho rozvoja a komunálnej politiky na lokálnej úrovni. Priamo nadväzuje na strategické a programové dokumenty na vyššej regionálnej, národnej a najvyššej nadnárodnej úrovni. Dokument rešpektuje lokálne špecifiká a jedinečnosti územia a práve z ich analýzy stanovuje oblasti, ktoré majú potenciál pre rozvoj v obci Mostová. Program hospodárskeho rozvoja a sociálneho rozvoja obce Mostová je spracovaný na obdobie rokov 2023 – 2027. Na jeho tvorbe sa podieľalo viacero externých a interných spolupracovníkov, poslanci obecného zastupiteľstva, zamestnanci Obecného úradu Mostová a v neposlednom rade samotní občania a organizácie pôsobiace na území obce Mostová.

Týmto by som rád vyjadril svoje presvedčenie, že smerovanie obce Mostová v súlade s týmto strategickým dokumentom bude prispievať k napĺňaniu stanovených cieľov, ktoré pomôžu naplniť očakávania nás všetkých, ktorí v obci Mostová žijeme, ktorí sa aktívne zaujímame o verejné dianie v našej obci, a ktorým na rozvoji našej obce a kvalite života v obci úprimne záleží. Zároveň pevne verím, že zostaneme aktívni počas celého programového obdobia a budeme sa podieľať na tom, aby bol PHRSR otvorený a živý dokument, schopný reagovať na nové, aktuálne podnety a výzvy prichádzajúce z vnútorného, či vonkajšieho prostredia.

Srdečne sa chcem poďakovať všetkým, ktorí na tejto neľahkej a časovo náročnej tvorbe PHRSR aktívne participovali a prispeli tým k formovaniu lepšej budúcnosti našej obce.



JUDr. Tibor Rózsár

Starosta obce Mostová

Úvod

Strategický dokument Program hospodárskeho rozvoja a sociálneho rozvoja obce Mostová na roky 2023 – 2027 (ďalej iba „PHRSR“) bol vypracovaný na základe Zákona č. 309/2014 Z. z. o podpore regionálneho rozvoja a rovnako aj v súlade s platnou metodikou na vypracovanie PHRSR, ktorú vydalo Ministerstvo dopravy, výstavby a regionálneho rozvoja Slovenskej republiky.

Dokument PHRSR je spolu s územným plánom základným dokumentom riadenia samosprávy a podpory regionálneho rozvoja na lokálnej úrovni. Cieľom tohto dokumentu je detailná analýza sociálnych, ekonomických, kultúrnych, environmentálnych, technických a iných východiskových podmienok v riešenej lokalite, ako aj identifikácia potenciálnych príležitostí rozvoja územia a navrhnutie konkrétnych opatrení pre rozvoj obce. PHRSR má charakter strednodobého dokumentu (5 rokov). Aktivity obsiahnuté v tomto dokumente boli navrhnuté tak, aby riešili aktuálne potreby obce, vzhľadom na jej finančné možnosti, boli v súlade so stratégiou trvalo udržateľného rozvoja a zároveň prispievali k napĺňaniu cieľov regionálnej a národnej politiky. Dokument PHRSR slúži ako významný podklad pri získavaní finančných prostriedkov z európskych fondov a dotácií zo štátneho rozpočtu.

Dokument je členený na päť hlavných častí (A – E), ktoré sa následne delia na parciálne časti v závislosti od daného kontextu:

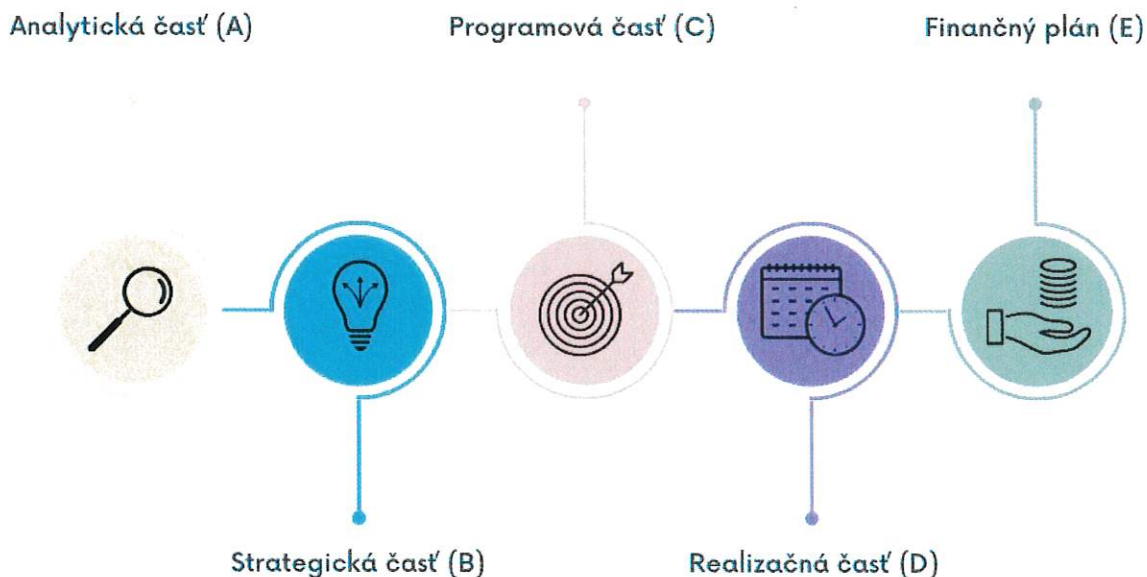


Schéma 1: Členenie dokumentu PHRSR, vlastné spracovanie

Analytická časť (A) predstavuje opis vnútorného a vonkajšieho prostredia. Obsahuje podrobné socioekonomické, územno-technické a prírodno-environmentálne analýzy.

Strategická časť (B) dokumentu je definovaná víziou, ktorej ciele sú bližšie špecifikované prostredníctvom priorít, opatrení a aktivít, ktorými sa má zabezpečiť dosiahnutie budúceho želaného stavu.

V **programovej časti** (C) sú uvedené konkrétne opatrenia a aktivity vrátane ich výstupov a merateľných ukazovateľov zamýšľaných projektov, prostredníctvom ktorých bude možné dosiahnuť stanovené ciele.

Realizačná časť (D) opisuje proces zabezpečenia realizácie, ktorý pozostáva z inštitucionálneho a organizačného zabezpečenia, z monitorovania a následného hodnotenia realizovaných aktivít. Súčasťou realizačnej časti je časový harmonogram stanovených projektových aktivít.

Finančná časť (E) zahŕňa indikatívny finančný plán vrátane zdrojov financovania jednotlivých projektových aktivít.

Dokument PHRSR sa vypracováva s možnosťou pravidelnej aktualizácie. Vzhľadom na to, že na tvorbe PHRSR sa podieľajú samotní občania a zástupcovia obce, ako aj podnikatelia a záujmové skupiny pôsobiace v obci, je PHRSR najrelevantnejším odrazom skutočných potrieb lokálnych aktérov. V tejto súvislosti možno PHRSR označiť za dokument, ktorý umožňuje občanom a ďalším subjektom interakciu v oblasti zodpovednosti za kvalitu svojho života v obci, avšak v neposlednom rade slúži aj ako propagačný materiál pre potenciálnych návštevníkov obce, záujemcov o bývanie, či domácich a zahraničných investorov.

Tvorbu PHRSR pre obec Mostová zrealizovala spoločnosť Slovak Development Institute, n.o., ktorá bola vybraná v procese verejného obstarávania. Spoločnosť pri tvorbe dokumentu spolupracovala s pracovnými skupinami pozostávajúcimi z miestnych aktérov – občanov a odborníkov z verejného, súkromného i mimovládneho sektora.

Ťažisková bola predovšetkým spolupráca so zamestnancami Obecného úradu v Mostovej, občanmi a organizáciami pôsobiacimi v obci. Jednotliví aktéri zapojení do procesu prípravy dokumentu poskytovali spoločnosti Slovak Development Institute, n.o., relevantné informácie a dáta.

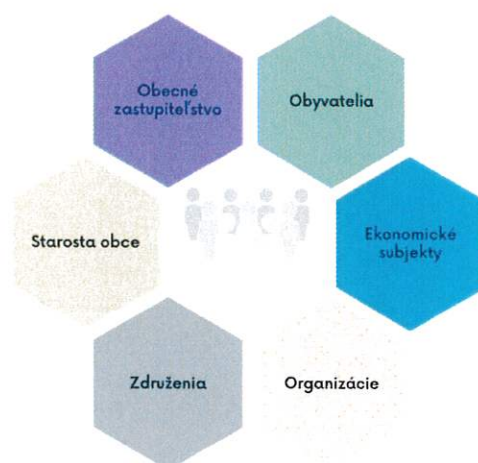


Schéma 2: Stakeholderi pri tvorbe PHRSR, vlastné spracovanie

PHRSR obce Mostová je úzko previazaný s operačnými programami, ktoré vznikli na základe Partnerskej dohody SR na roky 2014 – 2020 a taktiež s Národnou stratégiou regionálneho rozvoja SR do roku 2030. Táto stratégia stanovuje cieľ: „Integrovaným a výsledkovo orientovaným prístupom k regionálnemu rozvoju a na základe využitia vnútorného potenciálu regiónov zvýšiť do roku 2030 ich adaptabilitu, konkurencieschopnosť a výkonnosť pri súčasnom zvyšovaní kvality života obyvateľov a pri rešpektovaní princípov trvalo udržateľného rozvoja.“ PHRSR obce Mostová je v súlade s uvedeným cieľom. Program hospodárskeho rozvoja a sociálneho rozvoja obce Mostová schvaľuje Obecné zastupiteľstvo. Obecné zastupiteľstvo bude následne realizovať aj vykonateľnosť, kontrolu, monitorovanie a hodnotenie tohto programu.



A.1 ANALÝZA VNÚTORNÉHO PROSTREDIA

1. Základná charakteristika obce a jej stručný historický vývoj

Obec Mostová s rozlohou 25,16 km² leží v nadmorskej výške 117 m n. m. Z hľadiska územnosprávneho členenia Slovenskej republiky sa obec nachádza v časti NUTS II Západné Slovensko. V rámci NUTS III spadá obec Mostová do Trnavského samosprávneho kraja a v rámci NUTS IV do okresu Galanta.

Obec Mostová	
Kód obce	503924
Názov regiónu	Poddunajské združenie
Názov kraja	Trnavský
Názov okresu	Galanta
Štatút	Obec
PSČ	925 07
Prvá pís. zmienka	rok 1245
Nadmorská výška	117 m n. m.
Počet obyvateľov	1 564
Rozloha	25,16 km ²

Tabuľka 1: Základné charakteristiky obce Mostová, zdroj: ŠÚSR, e-obce, 2021

Obec sa nachádza na ostrove medzi dvomi ramenami Dudváhu. Katastrálne územie pozostáva z dvoch približne rovnako veľkých častí. Katastrálne územie Mostová I. obkolesuje zastavané územie obce. Katastrálne územie Mostová II. predstavuje samostatnú enklávu, vzdialenú asi 2 km južne od južnej hranice k. ú. Mostová I. Terén obce je rovinný, s nadmorskou výškou v priemere 117 m n. m. v katastrí. Severozápadná časť obce je urbanisticky zrastená s obcou Čierny Brod. Mostovú možno zaradiť medzi teplé klimatické oblasti, ktoré charakterizuje teplé podnebie. Teplú klimatickú oblasť charakterizuje viac ako 50 letných dní (dni s teplotou vzduchu minimálne 25 °C). Vysoký výpar a nízke zrážky 550-600 mm za rok spolu s častým vetrom najmä v jarnom období zapríčiňujú, že územie je jedno z najsuchších na Slovensku.

Od okresného mesta Galanta je obec Mostová vzdialená vzdušnou čiarou 6,4 km juhozápadne a od krajského mesta Trnava 26,4 km juhovýchodne. Obec Mostová s počtom obyvateľov 1 564 (k 31.12.2021) spadá do kategórie malých obcí do 2000 obyvateľov. Hustota obyvateľstva k 31.12.2021 bola 62,16 obyv./km².

Z hľadiska hierarchizácie sídiel podľa nového územno-správneho členenia Slovenska je obec Mostová charakterizovaná ako obec s vidieckym typom osídlenia.

Polohový potenciál obce je veľmi vysoký, nakoľko leží v bratislavsko-trnavsko-nitrianskej aglomerácii - aglomerácia s najväčším predpokladom zabezpečenia rozvoja kvartérnych aktivít. Obec Mostová leží na Dudvážskej rozvojovej osi tretieho stupňa Galanta – Dunajská Streda – Veľký Meder.

História obce a pôvod názvu obce

V katastri obce Mostová boli nájdené praveké, včasnodedinné a stredoveké sídliská najmä z doby kamennej, doby bronzovej a obdobia Veľkej Moravy. V katastri obce je neskoroláténske opevnenie. Na polohe Pieskovňa boli zachytené nálezy z mladšej doby rímskej. Na polohe Mestertoi dŕllô sa nachádza laténske a dácke osídlenie. Na polohe Homokdombok sa nachádza mezolitické osídlenie z obdobia tardenosienu. Na polohe Kimszorek sa nachádzajú sídliskové objekty zo včasnoslávanského (pražský typ).

Prvá zmienka o obci je z roku 1245 ako Curty, ktorá vznikla pri obchôdzke chotára dediny Nyék (dnes Čierna Voda). Obec bola pôvodne majetkom hradu Bratislava. Začiatkom 14. storočia bola obec majetkom Matúša Čáka. V dobových listinách sa spomínajú aj samostatné obce Kürt a Német Kürt. Od roku 1491 sa obec spomína ako majetok hradného panstva Šintava. V roku 1624 prešiel Kürt do majetku Eszterházyovcov, sídlacích v meste Galanta. V obci Kürt sa stal v polovici 17. stor. zemepánom Lőrinc Szécsényi. V roku 1817 sa čeklísky veľkostatok rozdelil na tri časti. Kürt pripadla k panstvu Tallós (dnes Tomášikovo). Elek Fényes v roku 1831 píše o obci ako Hidas Kürt. Po roku 1919 sa Hidasürt stal súčasťou novovzniknutej I. ČSR a jeho meno bolo poslovenčené na Mostová Kert.

V rokoch 1938 - 1945 bola obec pripojená k Maďarsku a kvôli vojnovým časom hospodársky upadala. Na bojiskách II. svetovej vojny padlo 31 miestnych občanov. Sovietske vojská do obce vpochodovali 31. marca 1945. Po skončení II. svetovej vojny sa obec stala opäť súčasťou Československa. Aj Mostovej sa dotkli udalosti zbavovania občianskych práv obyvateľov maďarskej národnosti a následne odsunu časti obyvateľov na nútené práce do Čiech a násilného vysťahovania do Maďarska. Na ich miesto sa prisťahovalo niekoľko slovenských rodín z Maďarska. Situácia sa ukludnila až po roku 1948. Obec sa začala postupne rozvíjať. V obci a jej okolí postupne vznikali JRD, kde sa obyvatelia mohli zamestnať, začali sa budovať spevnené cesty, nastal rozmach výstavby rodinných domov, vznikali nové ulice. V roku 1967 bola do užívania odovzdaná základná škola, začala sa budovať sieť obchodov a služieb. V obci bola postavená v rokoch 1980-1981 nová materská škola pre 90 detí. V roku 1984 bol do užívania odovzdaný obecný vodovod. V rokoch 1983 - 1984 bolo postavené miestne zdravotné stredisko.

November 1989 ukončil dlhé obdobie vlády komunistickej strany a začalo sa s demokratizačnými zmenami spoločnosti. Ku koncu roku 1989 a v roku 1990 došlo k rozpadu tunajšieho poľnohospodárskeho gigantu. Osamostatnili sa poľnohospodárske družstvá v obciach Čierny Brod, Čierna Voda, Tomášikovo, Vozokany a Mostová.

K obecným symbolom Mostovej patria erb obce a vlajka obce.

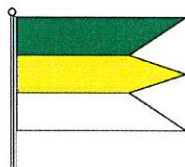
Erb obce:



Obrázok 1: Erb obce Mostová, zdroj: obec Mostová

Na erbe sú vyobrazené v zelenom štíte dva biele levy so žltým kolesom a žltým klasom.

Vlajka obce:



Obrázok 2: Vlajka obce Mostová, zdroj: obec Mostová

Vlajka obce Mostová pozostáva z troch pozdĺžnych pruhov vo farbách zelenej, žltej a bielej. Ukončená je tromi cípmi. Vlajku obce Mostová používa starosta a obecné zastupiteľstvo pri slávnostných príležitostiach.

Kultúrne pamiatky:

Rímskokatolícky kostol Povýšenia sv. Kríža - najvýznamnejšia pamiatka obce, prvýkrát spomínaná v roku 1396 ako fília farnosti v Hegyi (časť Čierneho Brodu). Táto však v polovici 18. storočia bola zbúraná. Na jej mieste bola v rokoch 1758-1759 grófom Károlyom Eszterházyom, egerským biskupom postavený neskorobarokový kostol na základe projektov staviteľa Jakaba Fellnera. Je to monumentálna jednoloďová stavba s presbytériom s oblým uzáverom, pristavanou sakristiou a do štítového priečelia vstavanou vežou. Nástenné maľby v kostole sú dielom známeho maliara Ödöna Massányiho. Veľmi významnú úlohu zohráva organový chór na západnej strane lode bez podpôr. Organ pochádza z 19. storočia, je dodnes funkčný ale značne poškodený. Hlavný oltár je z konca 19. storočia, jeho ústredným obrazom je obraz Povýšenia sv. Kríža a na ňom sú osadené sochy sv. Štefana kráľa a sv. Alžbety uhorskej.

Synagóga - v obci kedysi žila početná židovská komunita, o tom svedčí aj židovský cintorín na konci dediny pri Čiernom Brode. V roku 1896 v obci z 1752 obyvateľov 128 malo židovské vierovyznanie. V druhej polovici 19. storočia postavili svoju modlitebňu. Synagóga stála vedľa dnešnej ZŠ slovenskej. Synagóga bola zbúraná v 50 rokoch 20. storočia.

Rímskokatolícka fara - pri kostole postavili faru v roku 1774-1775. Predná časť starej budovy bola zbúraná v roku 1977. Zostala len bočná časť starej budovy a vo dvore postavili v roku 1975 novú faru.

Cirkevné pamiatky a pamätníky:



Obrázok 3: Kostol v obci Mostová, zdroj: obec Mostová

Súsošie Kalvárie - kamenné súsošie stojí pred kostolom. Bol postavený v roku 1760 v barokovo-klasicistickom slohu. Autorom súsošia bol Georgius Alt a postavil ho na pamiatku tunajšej morovej epidémie. Je to mrežami ohradený priestor, v strede je kamenný kríž a na predných pilieroch je socha sv. Jána evanjelistu a Panny Márie.

Socha sv. Jána Nepomuckého - táto socha je polychrómovaná kamenná a stojí pred rímskokatolíckou farou. Na podstavci sochy je menoslov obecného vedenia z roku 1800. Farárom obce bol András Németh, starostom György Bózsing a sudcom György Huszár. Socha stála na mieste, kde v súčasnosti stojí čarda Turul, boli tu močiare. Socha sv. Jána Nepomuckého mal chrániť obec pred povodňami. Na dnešné miesto bol prenesený 1989.

Socha sv. Floriána - bol postavený na začiatku 19. storočia. Stojí pred dnešnou pekárňou a bohužiaľ nápis na podstavci je už nečitateľný.

Trojčinný stĺp - socha stojí pri križovatke smerom na Čiernu Vodu. Na vysokom stĺpe je osadené kamenné súsošie Najsvätejšej Trojice. Stĺp bol postavený v roku 1817 Lajosom Hodúrom a manželkou Jolii Mészáros.

Prícestný kamenný kríž s kamenným korpusom - socha stojí pred reštauráciou Zlatý bažant. Kamenný kríž dal postaviť v roku 1766 Mátyás Firsutih. Okolo sochy je malý park s ohradou.

Reliéf v stene kostola - reliéf pôvodne bol osadený v stene obecnej školy. Po zbúraní školy bol reliéf v roku 1988 osadený do vonkajšej steny rímskokatolíckeho kostola. Na reliéfe je znázornený Kristus privolávajúci deti so slovami „Engedjétek hozzám a kisdedeket“ (Nechajte maličkých prísť ku mne).

Hrobka maďarských vojakov padlých počas II. svetovej vojny - nachádza sa na cintoríne.

Ústredný kríž cintorína - kríž je na vysokom stĺpe s kamenným korpusom, na podstavci sa nachádza reliéf Sedembolestnej Panny Márie. Kríž bol postavený pravdepodobne v 19. storočí.

Pamätník k obetiam I. svetovej vojny - v lodi rímskokatolíckeho kostola sa nachádza pamätník z roku 1927. Je to dielo známeho bratislavského sochára Alajosa Riegeleho. Pamätník sa skladá z dvoch častí. Na stene sa nachádza mramorová tabuľa s orámovaním, na ktorej je vyrytých 52 mien obetí. Pod ňou na podstavci je osadené súsošie Piety. Pamätník dala vyrobiť vdova Istvána Benkőa.

Pomník obetiam II. svetovej vojny - pomník sa nachádza na cintoríne. Je to sústava troch mramorových tabuliek postavený a navrhnutý Tiborom Cservenkou v roku 1995.

Pamätník vo dvore rímskokatolíckej fary - pamätník je osárium (kostnica) zrušeného starého cintorína okolo kostola. Osárium je vymurovaná jama postavená v roku 1995.

Ostatné pamätné miesta:

Plastika Turula - pred čardou Turul sa nachádza cementová plastika vtáka turula. Plastika je osadená na vysokom štvorcovom podstavci.

Plastika mladíka sadiaceho kvety - táto socha je v parku ZŠ s VJM zo 70. rokov 20. storočia.

Pamätná tabuľa Istvána Széchenyiho - sa nachádza na stene strediska praktického vyučovania pri SSOU. Pamätník bol postavený Jánosom Cservenkom a Széchenyi spoločnosťou v roku 1997. Reliéf je darom Sedmohradskej spoločnosti.

Plastika Anonymus - je to dielo rodáka z Mostovej, akademického maliara Alexandra Kissa. Je to najnovšia plastika v obci z roku 2004. Celé dielo sa skladá z dvoch betónových pekne urobených držiacich stĺpov a z ústrednej časti. Ústrednú časť tvorí dvojkradlo z medi. Predná časť znázorňuje minulosť, s vyrytým textom „Halotti beszéd“ (Úmrtný príhovor) a z druhej strany budúcnosť s vyrytým technickým pokrokom.

Technické pamiatky:

Parný mlyn - veľký hospodársky rozmach v Mostovej nastal založením Spoločnosti Mostovský parný mlyn v roku 1895. V roku 1905 postavili a dali do prevádzky parný mlyn. Vyrábali tu veľmi kvalitnú múku rôznych druhov. V 50. rokoch 20. storočia boli z mlyna odstránené stroje. Je to veľmi výrazná viacposchodová budova.

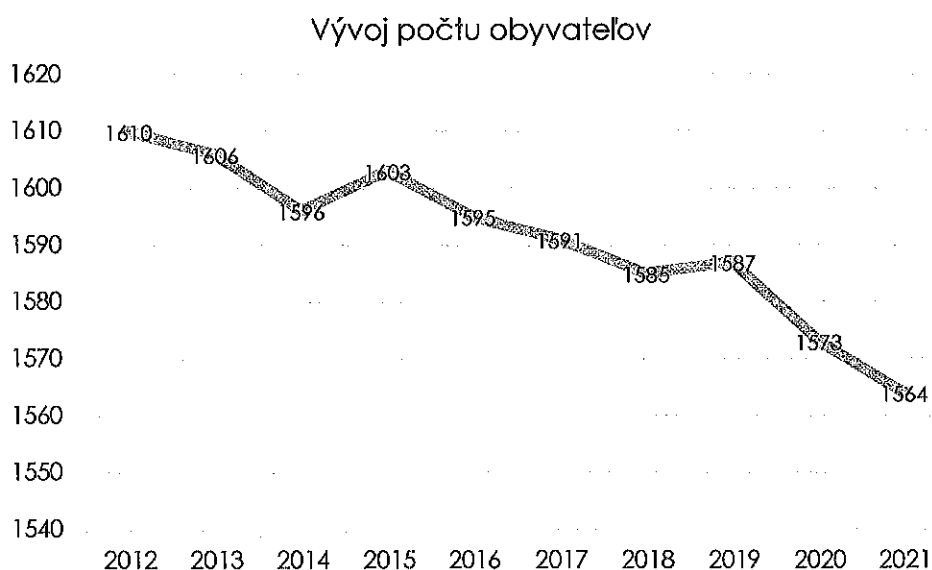
2. Obyvateľstvo

Ukazovatele demografického vývoja majú veľmi dobrú vypovedaciu schopnosť. Hovoria o sociálno-ekonomických podmienkach – minulých, súčasných, ale čiastočne vedú predikovať aj tie budúce. Vďaka analýze demografických ukazovateľov je PHRSR dokumentom, ktorý odráža potreby občanov na lokálnej úrovni, preto je potrebné venovať tejto problematike pozornosť v samostatnej podkapitole.

2.1 Vývoj počtu obyvateľov

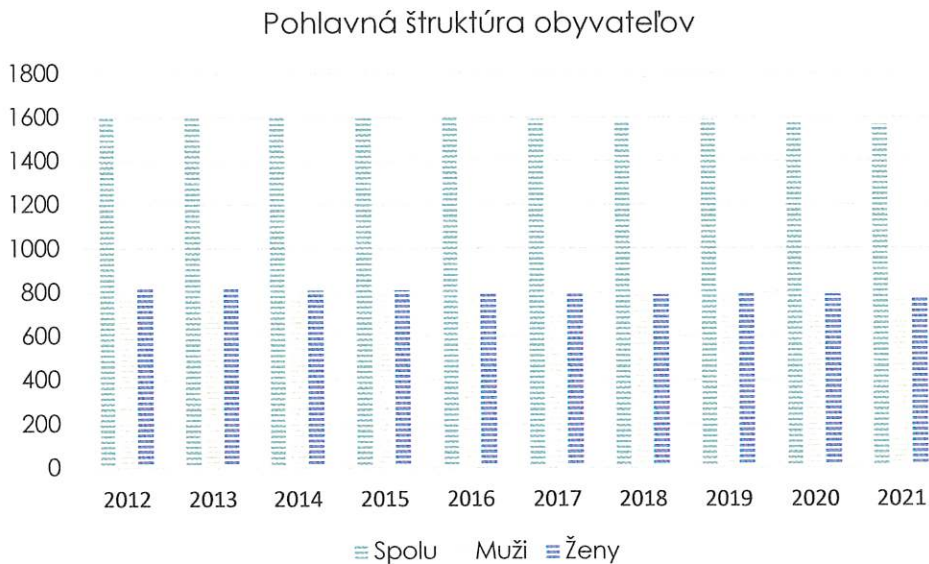
Ukazovateľ vývoj počtu obyvateľov sa v priebehu rokov dynamicky mení v dôsledku mechanického i prirodzeného pohybu obyvateľstva. V sledovanom období, v rokoch 2012 – 2021 dochádzalo v obci Mostová k úbytku počtu obyvateľov. Medziročný nárast počtu obyvateľov môžeme sledovať len v roku 2015 a v roku 2019.

Zatiaľ čo ku koncu roka 2012 žilo v Mostovej 1 610 obyvateľov, na konci roka 2021 to bolo už len 1 564 obyvateľov (pokles o 46 obyvateľov v priebehu 10 rokov). Priemerný počet obyvateľov obce Mostová v uplynulej dekáde bol 1 591 obyvateľov.



Graf 1: Vývoj počtu obyvateľov obce Mostová v rokoch 2012 – 2021, zdroj: ŠÚ SR

Z hľadiska pohlavnej štruktúry v obci Mostová je pomer žien a mužov takmer vyrovnaný. V roku 2021 v obci žilo 50,19 % mužov a 49,81 % žien. Pohlavnú štruktúru obyvateľstva obce Mostová zachytáva nasledujúci graf.



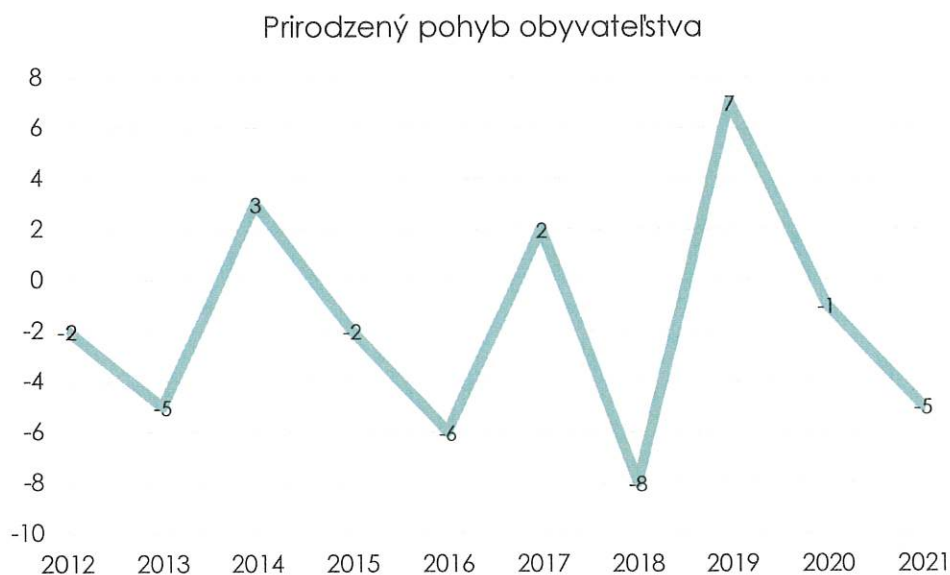
Graf 2: Pohlavná štruktúra obyvateľov obce Mostová v rokoch 2012 – 2021, zdroj: ŠÚ SR

2.2 Pohyb obyvateľstva

Prirodzený pohyb obyvateľstva

Ukazovateľ prirodzený pohyb obyvateľstva je vyjadrený prostredníctvom hlavných populačných procesov, ktorými sú pôrodnosť (natalita) a úmrtnosť (mortalita). V rokoch 2012 – 2021 boli tieto dva ukazovatele v obci Mostová striedavo v pozitívnom alebo negatívnom vzťahu – počet živonarodených prevyšoval počet zomrelých obyvateľov alebo naopak.

Najvyšší prirodzený prírastok v obci počas sledovaného obdobia bol v roku 2019, kedy počet živonarodených prevyšoval počet zomrelých o 7 osôb. Priemerná hodnota tohto ukazovateľa v obci Mostová počas uplynulej dekády bola -1,7 obyvateľov/ rok.



Graf 3: Vývoj prirodzeného pohybu obyvateľstva v obci Mostová v rokoch 2012 – 2021, zdroj: ŠÚ SR

Prírodný pohyb obyvateľstva detailnejšie mapuje nasledujúca tabuľka.

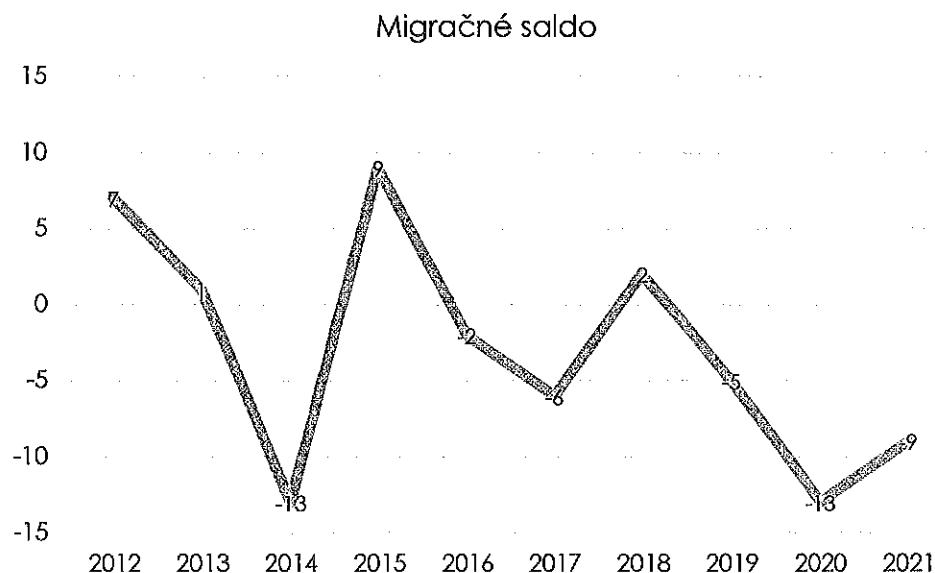
Rok	2012	2013	2014	2015	2016	2017	2018	2019	2020	2021
Živonarodení	16	15	21	12	11	18	9	19	17	10
Zomretí	18	20	18	14	17	16	17	12	18	15
Prírodný prírastok/úbytok	-2	-5	3	-2	-6	2	-8	7	-1	-5

Tabuľka 2: Prírodný pohyb obyvateľstva v obci Mostová v rokoch 2012- 2021, zdroj: ŠÚ SR

Mechanický pohyb obyvateľstva

Okrem prírodného pohybu obyvateľstva má významný vplyv na vývoj počtu obyvateľov obce aj mechanický pohyb obyvateľstva. Výsledkom mechanického pohybu je migračné saldo. Mechanickým pohybom rozumieme migráciu (imigráciu a emigráciu, resp. prísťahovanie a vysťahovanie), ktorú možno interpretovať aj ako indikátor celkovej atraktivity prostredia obce. Rozhodovanie obyvateľov, či vo svojej súčasnej lokalite zostanú, sa takmer vždy deje na základe mnohých faktorov: dostupných pracovných príležitostiach, cenovej relácie nehnuteľností, kvality životného prostredia, dostupnosti sociálnych služieb, možností trávenia voľného času, kvality dopravnej infraštruktúry, rodinných väzieb a podobne. V prípade, že viac ľudí z lokality odchádza než do nej prichádza, pravdepodobne existuje nesúlad medzi potrebami občanov a možnosťami, ktoré lokalita ponúka. V tejto súvislosti je dokument PHRSR zdrojom cenných informácií, ktoré môže obec využiť vo svoj prospech.

Migračné saldo v obci Mostová dosahovalo striedavo pozitívne, aj negatívne hodnoty. V sledovanom období počet vysťahovaných prevyšuje nad počtom prísťahovaných do obce, s výnimkou rokov 2012, 2013, 2015 a 2018. Priemerné migračné saldo v obci Mostová počas rokov 2012 – 2021 bolo -2,9 osôb/rok.



Graf 4: Vývoj mechanického pohybu obyvateľstva v obci Mostová v rokoch 2012 – 2021, zdroj: ŠÚ SR

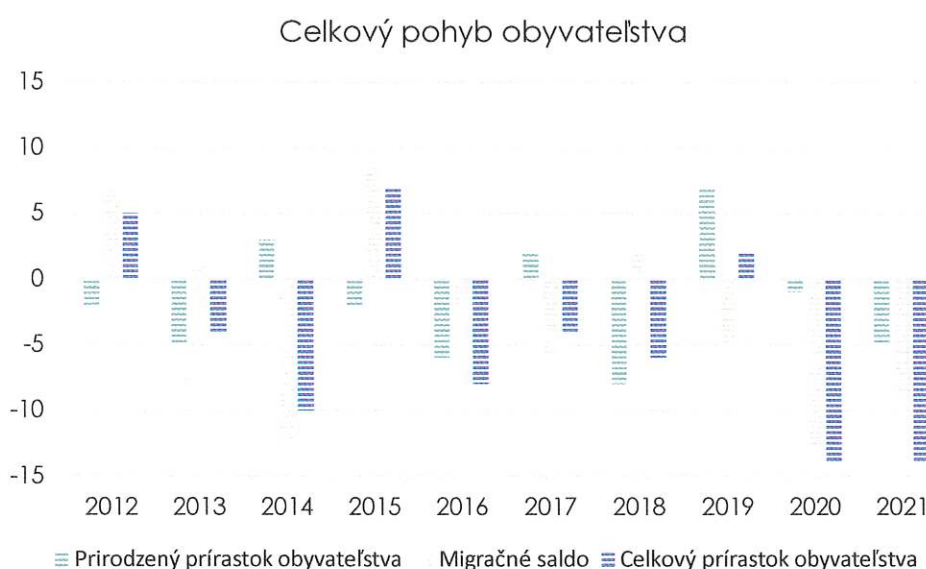
Mechanický pohyb obyvateľstva detailnejšie mapuje nasledujúca tabuľka.

Rok	2012	2013	2014	2015	2016	2017	2018	2019	2020	2021
Prisťahovaní	24	21	16	30	24	26	34	28	22	25
Vystahovaní	17	20	29	21	26	32	32	33	35	34
Migračné saldo	7	1	-13	9	-2	-6	2	-5	-13	-9

Tabuľka 3: Mechanický pohyb v obci Mostová v rokoch 2012 – 2021, zdroj: ŠÚ SR

Celkový pohyb obyvateľstva

Ukazovateľ celkový pohyb obyvateľstva je výsledkom súčtu prirodzeného prírastku/úbytku a mechanického (migračného) prírastku/úbytku. Súčet živonarodených a prisťahovaných prevyšoval súčet zomrelých a odsťahovaných v obci Mostová v rokoch 2012, 2015 a 2019.



Graf 5: Vývoj celkového prírastku obyvateľstva v obci Mostová v rokoch 2012 – 2021, zdroj: ŠÚ SR

Celkový pohyb obyvateľstva v obci Mostová detailnejšie mapuje nasledujúca tabuľka.

Rok	2012	2013	2014	2015	2016	2017	2018	2019	2020	2021
Prirodzený pohyb	-2	-5	3	-2	-6	2	-8	7	-1	-5
Mechanický pohyb	7	1	-13	9	-2	-6	2	-5	-13	-9
Celkový pohyb	5	-4	-10	7	-8	-4	-6	2	-14	-14

Tabuľka 4: Celkový pohyb v obci Mostová v rokoch 2012 – 2021, zdroj: ŠÚ SR

2.3 Štruktúra obyvateľstva

Pre dôkladnú a podrobnú demografickú analýzu je potrebné poznať aj demografické ukazovatele, ktoré patria do takzvanej demografickej statiky. Síce táto kategória evokuje strnulý stav, sú ukazovatele štruktúry obyvateľstva výsledkom predchádzajúceho

populačného vývoja, t. j. súčasnú štruktúru obyvateľstva ovplyvnil populačný vývoj za posledných 60 až 100 rokov prostredníctvom prirodzeného a mechanického pohybu.

Rodinný stav

Rodinný stav sa chápe ako osobitná podmienka, ktorá charakterizuje osobu z hľadiska jej osobných väzieb s jednotlivcami iného alebo rovnakého pohlavia, s ktorými si vytvorí väzby, ktoré budú právne uznané, aj keď nie sú príbuznými. Rodinný stav priamo ovplyvňuje ďalšie ukazovatele, akými sú napríklad sobášnosť, rozvodovosť, pôrodnosť a iné.

V roku 2021, kedy sa uskutočnilo Sčítanie obyvateľov, domov a bytov, z ktorého vychádzame, žilo v Mostovej 39,2 % slobodných obyvateľov, 42,6 % ženatých alebo vydatých, 8,7 % rozvedených, 9,1 % ovdovených. 0,4 % obyvateľov svoj rodinný stav pri zisťovaní neuviedlo.

Veková štruktúra obyvateľstva a index populačnej dynamiky

Poznanie vekovej štruktúry obyvateľstva môže byť užitočné predovšetkým z hľadiska plánovania sociálnych potrieb občanov. Napríklad neustále sa zväčšujúca skupina starších občanov môže indikovať potrebu budovania zdravotných stredísk, klubov seniorov, či sociálnych zariadení pre seniorov. Naopak, zväčšujúca sa skupina mladých pravdepodobne vyvolá potrebu budovania detských ihrísk, centier voľného času pre deti, škôlok, škôl a podobne.

Z celkového počtu obyvateľov, ktorí žili v Mostovej v roku 2021, bolo 13,24 % v predproduktívnom veku, 68,48 % v produktívnom veku a 18,29 % v poproduktívnom veku. Uvedenú situáciu dokumentuje graf č. 6. V rámci Slovenskej republiky bol počas roka 2021 tento pomer nasledovný: 16,06 % v predproduktívnom veku, 66,55 % v produktívnom veku a 17,39 % v poproduktívnom veku. Z uvedeného teda vyplýva, že podiel obyvateľov obce Mostová v predproduktívnom veku je nižší než je celoslovenský priemer. Naopak, podiel obyvateľov obce Mostová v produktívnom veku a podiel obyvateľov v poproduktívnom veku je vyšší než je celoslovenský priemer.

Za uplynulých 10 rokov podiel osôb v predproduktívnom veku vzrástol (nárast o 1,5 percentuálnych bodov), podiel osôb v produktívnom veku klesal (pokles o 4,25 percentuálnych bodov) a podiel osôb v poproduktívnom veku rástol (nárast o 2,76 percentuálnych bodov). Najvýraznejšie zmeny môžeme sledovať v produktívnej zložke obyvateľstva.



Graf 6: Vekové zloženie obyvateľstva v obci Mostová v rokoch 2012 – 2021, zdroj: ŠÚ SR.

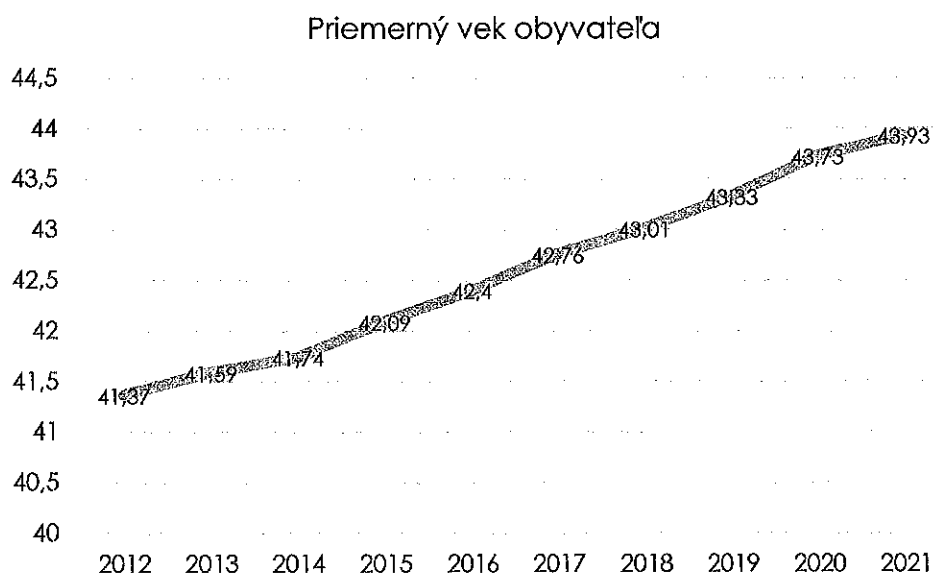
Vekové zloženie obyvateľstva v obci Mostová detailnejšie mapuje nasledujúca tabuľka.

Rok	2011	2012	2013	2014	2015	2016	2017	2018	2019	2020
Predproduktívny vek (%)	11,74	11,58	12,41	12,85	12,6	12,88	13,25	13,23	13,54	13,24
Produktívny vek (%)	72,73	72,73	71,62	71,12	70,72	70,21	70,09	69,12	68,34	68,48
Poproduktívny vek (%)	15,53	15,69	15,98	16,03	16,68	16,91	16,66	17,64	18,12	18,29

Tabuľka 5: Veková štruktúra obyvateľstva v obci Mostová v rokoch 2012 – 2021, zdroj: ŠÚ SR

Celkovo môžeme v posledných rokoch pozorovať zvyšujúci sa priemerný vek občanov obce Mostová. Zatiaľ čo v roku 2012 bol priemerný vek obyvateľov 41,37 roka, v roku 2021 to už bolo 43,93 roka. Ide o priemerný vek obyvateľov, ktorý je vyšší než je celoslovenský priemer (celoslovenský priemer v roku 2021 bol 41,39 roka).

Takýto trend starnutia populácie je charakteristický pre mnohé regióny Európskej únie, v dôsledku čoho sa na úrovni EÚ a aj na národných úrovniach začali zostavovať dokumenty zamerané špeciálne na „starnúcu“ Európu, t. j. na vytváranie potrebných postupov, tovarov a služieb pre zväčšujúcu sa skupinu poproduktívneho obyvateľstva.



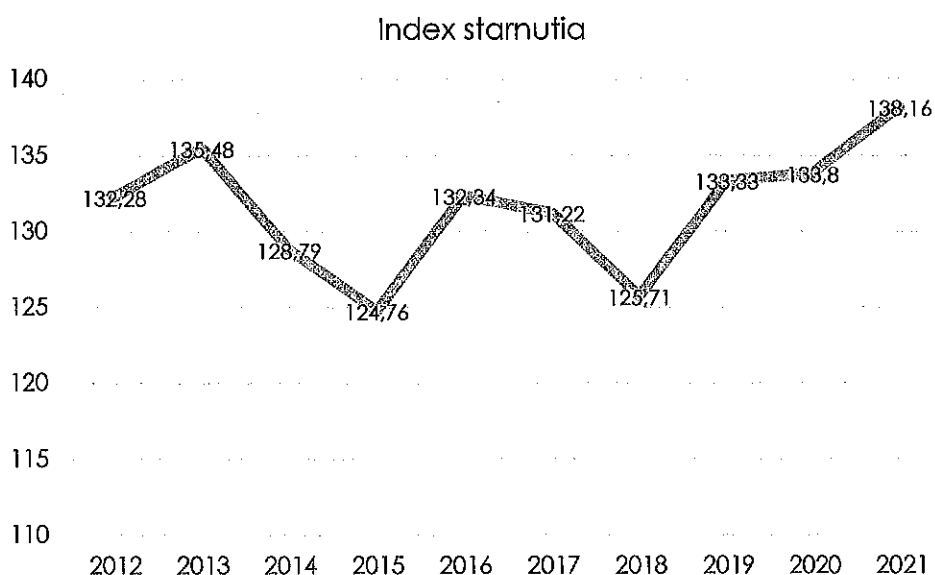
Graf 7: Priemerný vek obyvateľstva v obci Mostová v rokoch 2012 – 2021, zdroj: ŠÚ SR

Uvedená veková štruktúra obyvateľstva nie je priaznivá, nakoľko je v obci zaznamenaný prírastok obyvateľov v poproduktívnom veku, a len mierny prírastok obyvateľov v predproduktívnom veku a pokles obyvateľov v produktívnom veku. Očakáva sa však, že tento trend bude pokračovať a podiel obyvateľstva v poproduktívnom veku sa bude ďalej zvyšovať.

Úlohou predstaviteľov obce bude aktívne reagovať na tieto trendy a zabezpečovať obyvateľom všetky potrebné služby. V prípade obyvateľstva v predproduktívnom veku je nevyhnutné zabezpečiť, aby bola kapacita základnej školy s materskou školou dostatočná, aby bolo zariadenie dostatočne vybavené a aby v ňom bolo poskytované vzdelanie na vysokej úrovni. V prípade obyvateľov, ktorí sa do obce sťahujú, je nevyhnutné vytvoriť vhodné podmienky na to, aby si mohli v obci zabezpečiť vlastné bývanie. Obyvateľom v poproduktívnom veku zároveň v budúcnosti bude potrebné vytvoriť priestor pre

poskytovanie širšieho portfólia služieb pre seniorov, napr. zabezpečenie dostatočných kapacít domova sociálnych služieb a podobne.

Vekovú štruktúru obyvateľstva je možné vyjadriť indexom populačnej dynamiky (index starnutia), ktorý predstavuje pomer poproduktívnej a predproduktívnej zložky obyvateľstva. Index populačnej dynamiky vyjadruje, koľko obyvateľov v poproduktívnom veku (65+) pripadá na 100 obyvateľov v predproduktívnom veku (0-14 rokov). K 31.12. 2021 bol index starnutia 138,16, čo znamená, že na 100 obyvateľov vo vekovej skupine 0-14 rokov pripadá viac než 138 osôb starších ako 65 rokov. Tento ukazovateľ však má v súčasnosti rastúci trend a existuje predpoklad, že rovnaký trend bude pokračovať aj naďalej. Navyše, tento index je výrazne vyšší než je celoslovenský priemer, ktorý bol v roku 2021 na úrovni 108,27.

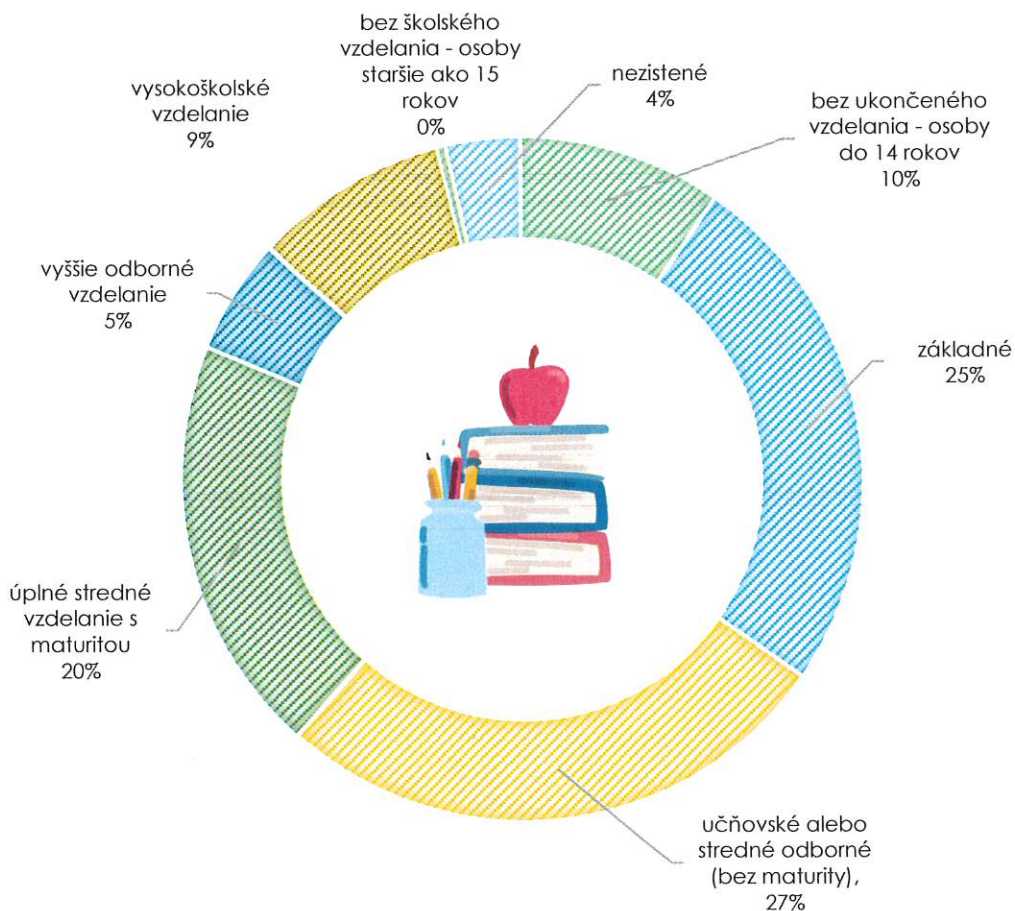


Graf 8: Index starnutia obyvateľstva v obci Mostová v rokoch 2012 – 2021, zdroj: ŠÚ SR

Vzdelanostná štruktúra obyvateľstva

Dosiahnuté vzdelanie obyvateľstva je kľúčovým ukazovateľom kultúrnej a vzdelanostnej vyspelosti každej spoločnosti. Je jedným z hlavných činiteľov ovplyvňujúcich životnú úroveň a významnou mierou ovplyvňuje budúci rozvoj nielen na lokálnej úrovni, ale aj celkový rozvoj národného hospodárstva.

V roku 2021, kedy sa uskutočnilo Sčítanie obyvateľov, domov a bytov, z ktorého vychádzame, žilo v Mostovej 25,1 % obyvateľov so základným vzdelaním, 26,8 % obyvateľov so stredoškolským vzdelaním bez maturity, 19,8 % obyvateľov s úplným stredným vzdelaním 5,4 % obyvateľov s vyšším odborným vzdelaním a 9,2 % obyvateľov s vysokoškolským vzdelaním. Podrobnejší prehľad vzdelanostnej štruktúry obyvateľov obce Mostová dokumentuje nasledujúci graf.

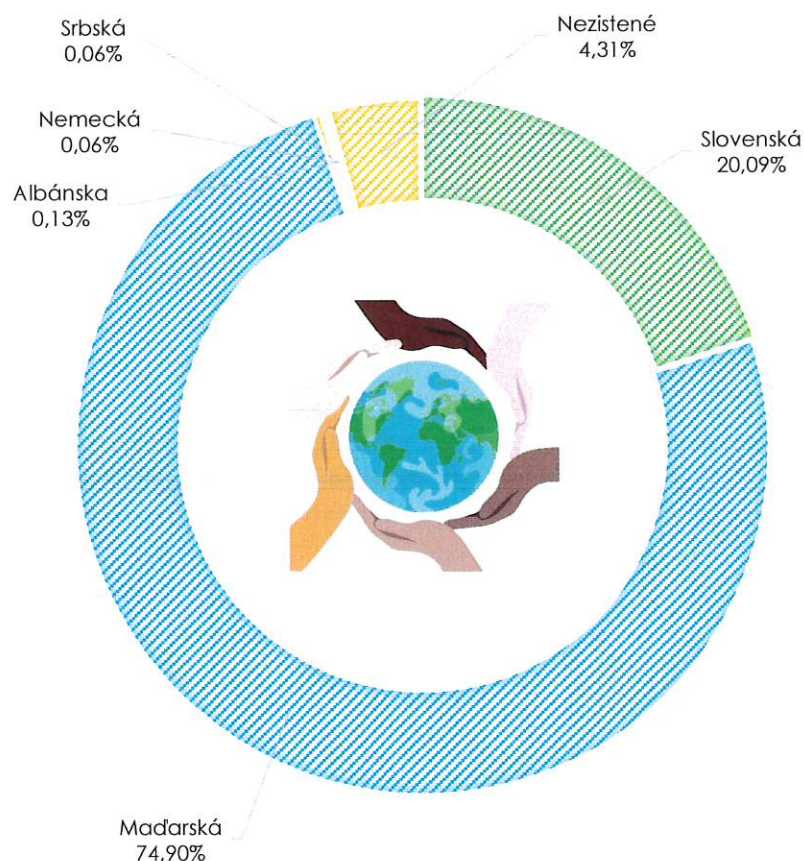


Graf 9: Vzdelanostná štruktúra obyvateľstva v obci Mostová, zdroj: Sčítanie obyvateľov, domov a bytov, 2021

Národnostná štruktúra obyvateľstva

Národnostné zloženie obyvateľstva je zaujímavé sledovať z hľadiska kultúrnej rozmanitosti, ktorá stojí za existujúcimi lokálnymi zvykmi a tradíciami a pôsobí na vznik nových.

Posledné dostupné údaje o národnostnom zložení v jednotlivých lokalitách Slovenska pochádzajú zo Sčítania obyvateľov, domov a bytov z roku 2021. V roku 2021 občania slovenskej národnosti tvorili približne 20 % z celkového počtu obyvateľov obce Mostová. Najvyššie zastúpenie však mali občania s maďarskou národnosťou, a to takmer 75 % obyvateľov. Národnostnú štruktúru obyvateľstva obce Mostová podrobnejšie zachytáva nasledujúci graf.



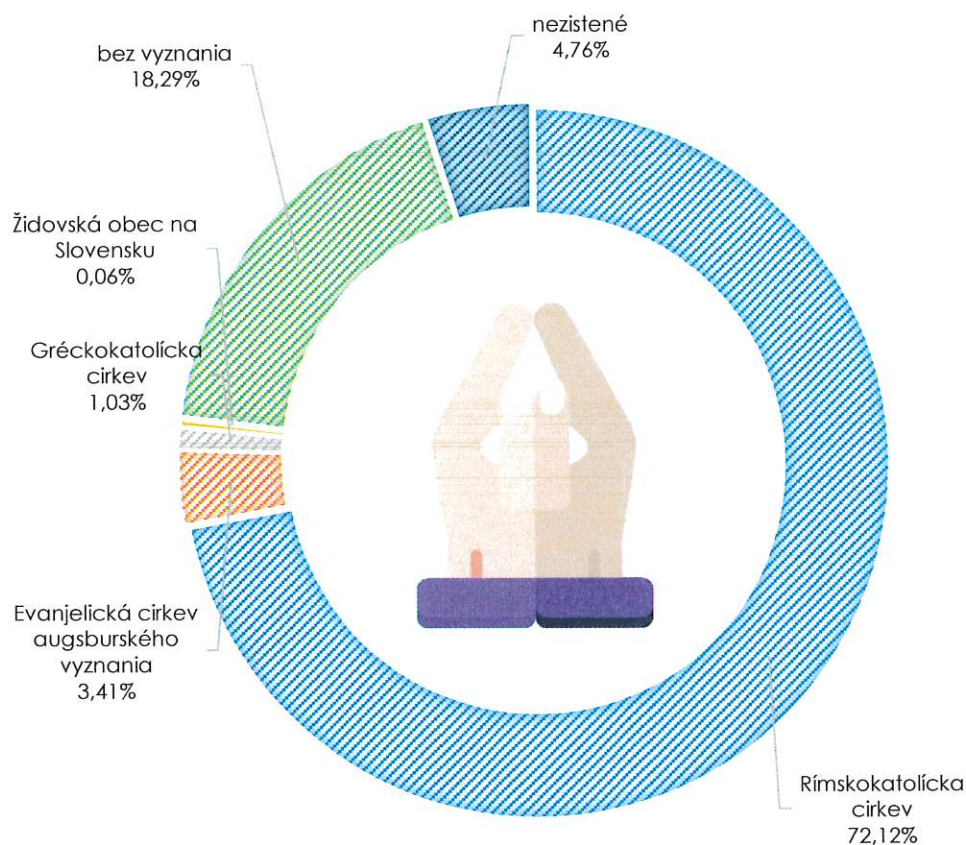
Graf 10: Národnostná štruktúra obyvateľstva v obci Mostová, zdroj: Sčítanie obyvateľov, domov a bytov, 2021

Občania pri sčítaní mali možnosť uviesť aj ďalšiu národnosť. Túto možnosť využilo 107 obyvateľov Mostovej, čo je takmer 7 % z celkového počtu obyvateľov zapojených do sčítania. Cieľom zisťovania ďalšej národnosti bolo dostať detailnejšie informácie o identite obyvateľstva a prispôsobiť tomu nástroje na etablovanie týchto ľudí do menšinového života.

Z obyvateľov, ktorí využili možnosť hlásiť sa k ďalšej národnosti sa viac než 26 % obyvateľov prihlásilo k slovenskej národnosti, 37,5 % k maďarskej národnosti, takmer 3 % k rómskej národnosti. Ostatné národnosti neboli zastúpené významne.

Religiózna štruktúra obyvateľstva

Podobne ako národnosť, aj náboženské zloženie má vplyv na vývoj a myslenie spoločnosti. Podľa sčítania z roku 2021 boli v obci Mostová najviac zastúpené skupiny s rímskokatolíckym vyznaním (viac než 72 %) a osoby bez náboženského vyznania (viac než 18 %). Podrobný prehľad zloženia obyvateľstva obce podľa ich vierovyznania ilustruje graf nižšie.

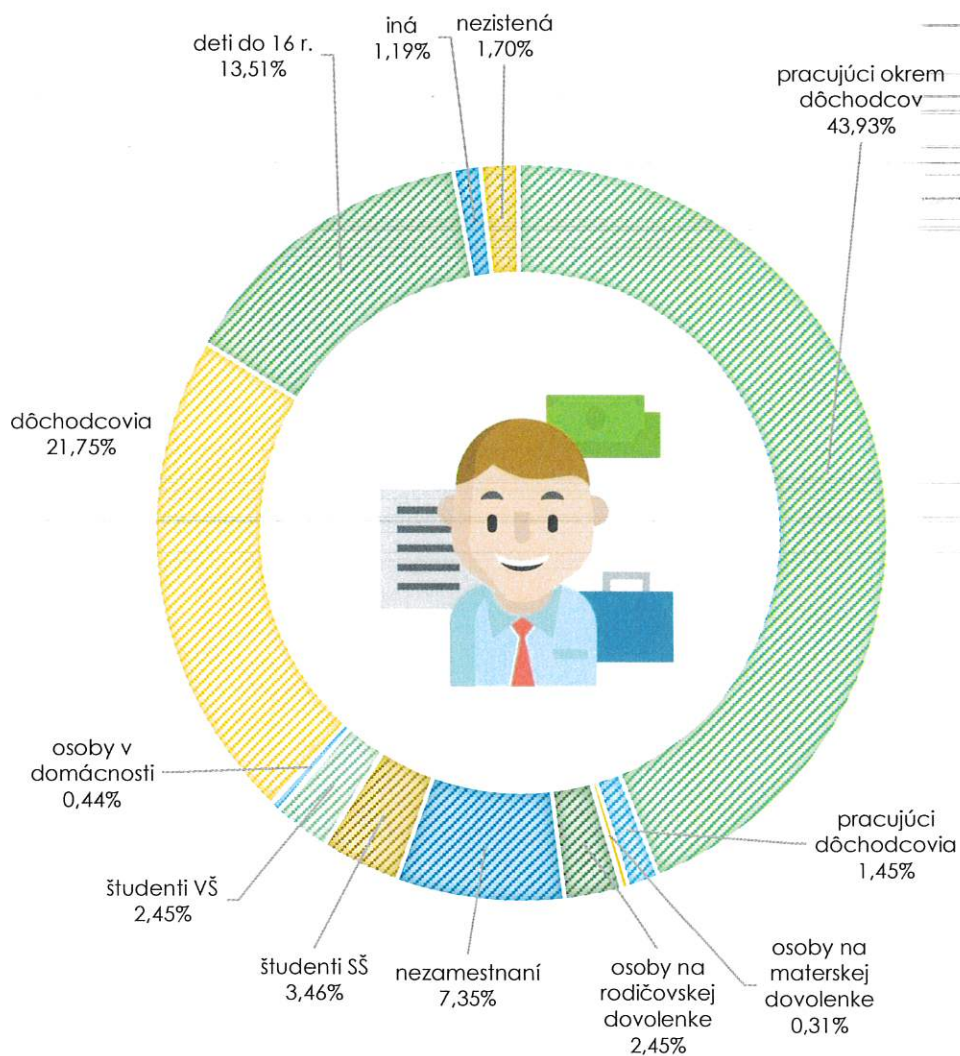


Graf 11: Religiózna štruktúra obyvateľstva v obci Mostová, zdroj: Sčítanie obyvateľov, domov a bytov, 2021

Štruktúra obyvateľstva podľa ekonomickej aktivity

Ekonomická aktivita predstavuje ďalší z faktorov, ktoré výrazne vplývajú na potreby občanov. Podľa posledných dostupných údajov o ekonomickej aktivite, ktoré pochádzajú zo Sčítania obyvateľov, domov a bytov z roku 2011 (výsledky ekonomickej aktivity zo Sčítania obyvateľov, domov a bytov z roku 2021 zatiaľ neboli vyhodnotené), žilo v čase sčítania v Mostovej 844 ekonomicky aktívnych osôb.

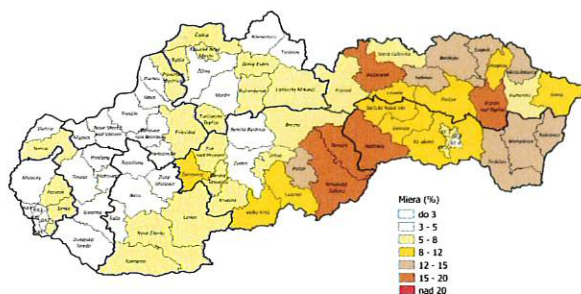
V čase sčítania žilo v obci Mostová 43,80 % pracujúcich občanov (okrem pracujúcich dôchodcov). Nezamestnaných bolo 7,30 % občanov, strednú alebo vysokú školu navštevovalo 5,90 % z celkového počtu občanov. Dôchodcovia sa na obyvateľstve obce Mostová podieľali takmer 22 percentami, deti do 16 rokov 13,50 percentami. Podrobnejší prehľad štruktúry obyvateľstva podľa ekonomickej aktivity dokumentuje nasledujúci graf.



Graf 12: Štruktúra obyvateľstva podľa ekonomickej aktivity v obci Mostová, zdroj: Sčítanie obyvateľov, domov a bytov, 2011

Nezamestnanosť

Miera evidovanej nezamestnanosti v okresoch SR k 31.12.2021



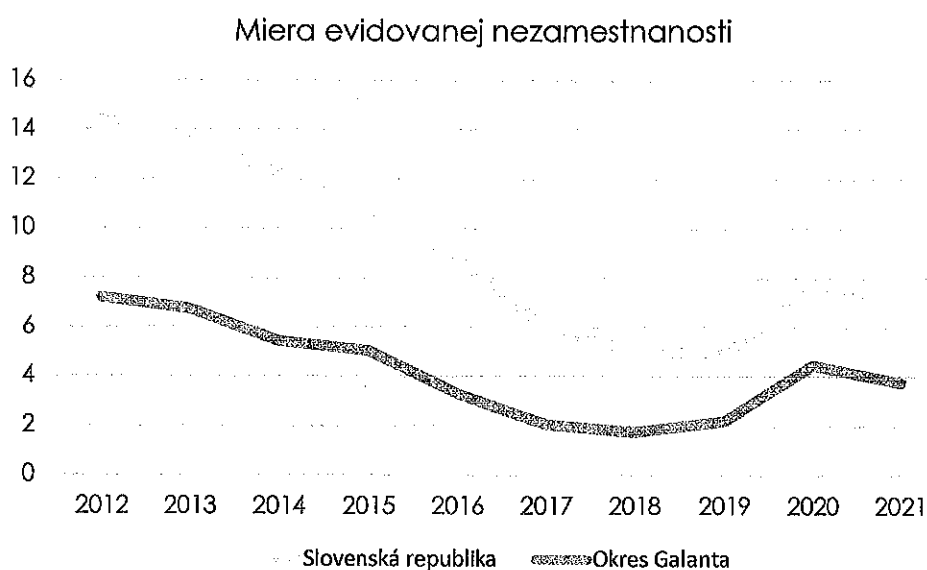
Utvoril plán: aktualizácia 2021, Bratislava
Mesto Mostová, okres Galanta, SR

Najvýznamnejším ukazovateľom situácie na trhu práce je miera nezamestnanosti, ktorá je jedným zo základných kritérií pre klasifikovanie problémových regiónov. Nezamestnanosť má výrazný vplyv na rozvoj každej lokality, predovšetkým prostredníctvom kúpnej sily obyvateľstva na jednej strane a celkovej atraktivity prostredia na druhej strane.

Obrázok 4: Miera evidovanej nezamestnanosti k 31.12.2021

Obec Mostová leží v okrese Galanta, ktorý sa z hľadiska miery evidovanej nezamestnanosti dlhodobo pohybuje pod priemerom evidovanej nezamestnanosti v rámci

celej krajiny (miera nezamestnanosti je nižšia, než je priemerná). Túto situáciu ilustruje nasledujúci graf.



Graf 13: Miera evidovanej nezamestnanosti v okrese Galanta a v SR v rokoch 2012 – 2021, zdroj: ŠÚ SR

Ak sa pozrieme na nezamestnanosť v obci Mostová, priemerný počet uchádzačov o zamestnanie s trvalým pobytom v obci Mostová bol 37 osôb. Početnú skupinu nezamestnaných osôb tvoria osoby staršie ako 50 rokov.

STAV k 31.12.	< 20 rokov	>= 20 < 25 rokov	>= 25 < 30 rokov	>= 30 < 35 rokov	>= 35 < 40 rokov	>= 40 < 45 rokov	>= 45 < 50 rokov	>= 50 < 55 rokov	>= 55 < 60 rokov	>= 60 rokov	UoZ spolu
2015/Dec	1	6	5	8	4	9	7	9	10	0	59
2016/Dec	0	3	4	7	4	2	5	7	8	2	42
2017/Dec	3	5	6	2	1	2	2	2	9	0	32
2018/Dec	1	1	2	0	1	2	1	2	6	1	17
2019/Dec	1	1	4	3	3	2	1	1	8	0	24
2020/Dec	3	6	6	7	5	3	2	6	7	4	49
2021/Dec	1	2	0	6	3	4	3	4	7	4	34

Tabuľka 6: Vývoj počtu uchádzačov o zamestnanie podľa veku v obci Mostová 2015 – 2021, zdroj: ÚPSVR

Ak sa pozrieme na skupinu nezamestnaných z hľadiska dĺžky evidencie osôb na úrade práce, môžeme konštatovať, že podiel dlhodobo nezamestnaných (osôb bez práce dlhšie ako 1 rok) je relatívne vysoký – v priemere až 30 % zo všetkých evidovaných uchádzačov o zamestnanie. Ide o negatívny jav, kedy osoby, ktoré sú dlhodobo bez práce už stratili pracovné návyky, záujem o prácu a aj z pohľadu potenciálnych zamestnávateľov sa tieto osoby stávajú na trhu práce znevýhodnenými.

STAV k 31.12.	0-3 mes	4-6 mes	7-9 mes	10-12 mes	13-18 mes	19-24 mes	25-30 mes	31-36 mes	37-42 mes	43-48 mes	nad 48 mes	Dlhodob. nezam.	Podiel dlhodob. nezam. UoZ (v %)
2015/Dec	16	7	5	7	4	3	1	2	3	2	9	24	41%
2016/Dec	11	9	2	3	1	4	2	0	1	1	8	17	40%
2017/Dec	11	6	4	2	0	1	0	1	1	0	6	9	28%
2018/Dec	1	6	5	0	1	1	0	1	0	0	2	5	29%
2019/Dec	9	5	4	2	3	1	0	0	0	0	0	4	17%
2020/Dec	11	10	11	7	5	2	3	0	0	0	0	10	20%
2021/Dec	6	9	5	2	6	2	2	0	2	0	0	12	35%

Tabuľka 7: Vývoj počtu uchádzačov o zamestnanie podľa dĺžky trvania evidencie v nezamestnanosti v obci Mostová 2015 – 2021, zdroj: ÚPSVR

Obec spolupracuje s Úradom práce sociálnych vecí a rodiny pri realizácii aktívnej politiky trhu práce, v rámci ktorej podporuje predovšetkým vytváranie nových pracovných miest zamestnávateľmi pôsobiacimi na území obce, ako aj obcou samotnou. Obec v oblasti aktívnej politiky zamestnanosti dočasne zamestnáva nezamestnaných občanov v rámci aktívnych prác a malých obecných služieb, ktoré zahŕňajú predovšetkým údržbu verejných priestranstiev v obci.

3. Domový a bytový fond

V roku 2021, kedy sa uskutočnilo Sčítanie obyvateľov, domov a bytov, z ktorého vychádzame, žilo 506 obyvateľov obce Mostová v rodinných domoch, 87 obyvateľov v bytových domoch, 6 obyvateľov v iných budovách určených na bývanie, 1 osoba v núdzovom objekte a 6 obyvateľov uviedlo kategóriu „ostatné“.



87 osôb



506 osôb

Domový a bytový fond obce Mostová

Úroveň bývania je jednou zo základných charakteristík životnej úrovne obyvateľstva daného územia.

Existencia príležitostí na bývanie má výrazný vplyv na atraktivitu obce, keďže ide o jednu zo základných potrieb obyvateľov. Dostupnosť bývania, resp. priaznivé podmienky pre rozvoj bývania v obci ovplyvňujú aj jej budúce smerovanie.

Bytový fond obce pozostáva prevažne z rodinných domov, ktoré sú najmä v osobnom vlastníctve.

Prevažnú väčšinu z domov tvorili domy, ktoré boli v čase zisťovania obývané ich vlastníckmi (539). Ostatné formy vlastníctva sú uvedené v tabuľke nižšie.

Forma vlastníctva	Počet
Byt obývaný vlastníkom	32
Byt vo vlastnom rodinnom dome	507
Obecný byt	28
Služobný byt	1
Družstevný byt	1
Byt v nájme	28
Iná forma	7
Nezistený	2

Tabuľka 8: Byty podľa formy vlastníctva, zdroj: Sčítanie obyvateľov, domov a bytov, 2021

Z hľadiska obdobia výstavby bytov (domov) v obci bolo najviac domov postavených do roku 1980. Následne, po roku 1980 sa výstavba domov v obci postupne spomaľovala a tento trend pretrváva do súčasnosti.

Z pohľadu veľkosti bytov (domov) prevažujú domy s 3 alebo 4 obytnými miestnosťami.

Z celkového počtu 527 rodinných domov v obci má vodovodnú prípojku 508 domov, čo je približne 96 %. Plynovú prípojku má v obci 85 % domov. Na kanalizačnú sieť je pripojených 409 domov, čo predstavuje 78 % z celkového počtu domov v obci. Ostatné domy využívajú septik, žumpu alebo sú bez kanalizácie.

4. Občianska vybavenosť

4.1 Školstvo

Materská škola, základná škola

Materská škola podporuje osobnostný rozvoj detí v oblasti sociálno-emocionálnej, intelektuálnej, telesnej, morálnej, estetickej, rozvíja ich schopnosti a zručnosti a v neposlednom rade utvára predpoklady na ďalšie vzdelávanie detí. Pripravuje deti na život v spoločnosti v súlade s ich individuálnymi a vekovými osobitosťami. Materská škola zabezpečuje výchovu a vzdelávanie prostredníctvom školského vzdelávacieho programu, ktorý poskytuje predprimárne vzdelanie. Materská škola sa nachádza na adrese Mostová č. 210.



Obrázok 5: Materská škola Mostová, zdroj: obec Mostová

Hlavnou úlohou základnej školy je výchova a vzdelávanie podľa § 29 zákona č. 245/2008 Z. z. o výchove a vzdelávaní (školský zákon). V súlade s princípmi a cieľmi výchovy a vzdelávania podporuje rozvoj osobnosti žiaka vychádzajúc zo zásad humanizmu, rovnakého zaobchádzania, tolerancie, demokracie a vlastenectva, a to po stránke rozumovej, mravnej, etickej, estetickéj, pracovnej a telesnej.

Základnú školu v obci Mostová aktuálne navštevuje 158 žiakov, ktorým sú k dispozícii 24 pedagogickí zamestnanci a 10 nepedagogickí zamestnanci. Vyučovací proces prebieha v 9 triedach. Budova základnej školy sa nachádza na adrese Mostová č. 210.

Školský rok	Počet detí v ZŠ
2017/2018	127
2018/2019	144
2019/2020	149
2020/2021	150
2021/2022	158

Tabuľka 9: Počet detí navštevujúcich základnú školu v Mostovej počas rokov 2017 – 2022, zdroj: obec Mostová

V obci sa nachádza aj Súkromná stredná odborná škola obchodu a služieb s vyučovacím jazykom maďarským.

4.2 Zdravotná a sociálna starostlivosť

V obci funguje zdravotné stredisko a súkromná lekáreň. V zdravotnom stredisku sa poskytuje všeobecná zdravotná starostlivosť pre deti a dospelých každý deň. Okrem toho tu ordinuje aj zubný lekár každý deň a gynekológ dvakrát do týždňa. Ďalšie služby zdravotnej starostlivosti (napr. odborní lekári) sú dostupné v Galante v Nemocnici s poliklinikou vzdialenej 8 km od obce.

Na území obce absentuje zariadenie pobytovej sociálnej starostlivosti pre seniorov. Situácia v tejto oblasti je v súčasnosti riešená pomocou najbližších zariadení sociálnych služieb v okolitých obciach a mestách.

V obci je v súčasnosti poskytovaná len služba poskytovania stravovania pre seniorov a zdravotne postihnutých osôb.

4.3 Služby a podnikateľská aktivita

Služby obecného úradu

Administratívne, odborné a organizačné práce súvisiace s plnením úloh samosprávy obce vykonáva obecný úrad. Obecný úrad nemá právnu subjektivitu, je výkonným orgánom obecného zastupiteľstva a starostu, a je zložený z pracovníkov obce. Jeho prácu organizuje a vedie starosta – ako najvyšší výkonný orgán obce, organizačný poriadok obecného úradu schvaľuje obecné zastupiteľstvo. Budova obecného úradu sa nachádza na adrese Mostová č. 120.

Úrad	Sídlo
sídlo matričného úradu	Mostová
Sídlo stavebného úradu	Mostová
sídlo pracoviska daňového úradu	Galanta
sídlo pracoviska Obvodného oddelenia policajného zboru	Galanta
sídlo Okresného súdu	Galanta
sídlo Okresného riaditeľstva Hasičského a záchranného zboru	Galanta
sídlo pracoviska okresného úradu	Galanta
sídlo územného úradu práce, sociálnych vecí a rodiny	Galanta
sídlo Okresného úradu životného prostredia	Galanta

Tabuľka 10: Spádovosť obce Mostová, zdroj: ŠÚ SR

Trhové služby a podnikateľská aktivita v obci

Obchody, verejné stravovanie, ako aj pracoviská fyzických a právnických subjektov predstavujú významnú časť občianskej vybavenosti. Škála poskytovaných trhových služieb v obci Mostová je relatívne dobrá. V obci sa nachádzajú predajne s potravinárskym tovarom reštauračné zariadenia aj pohostinstvá.

Na území obce sa nachádzajú podnikateľské subjekty aj mimovládne organizácie.

Vývoj počtu právnických osôb (ziskových aj neziskových) so sídlom registrovaným v obci Mostová zachytáva nasledujúca tabuľka (ide o stav k 31.12.). Údaje k 31.12.2021 v čase spracovania PHRSR neboli dostupné a budú doplnené pri aktualizácii dokumentu.

	2012	2013	2014	2015	2016	2017	2018	2019	2020	2021
Právnické osoby spolu	44	51	55	45	49	50	44	50	49	BD
Právnické osoby ziskové	30	35	37	39	40	38	36	41	39	BD
Právnické osoby neziskové	14	16	18	6	9	12	8	9	10	BD

Tabuľka 11: Vývoj počtu právnických osôb so sídlom v obci Mostová, zdroj: ŠÚ SR

Vývoj počtu podnikateľov, ktorí podnikajú ako fyzické osoby zachytáva nasledujúca tabuľka.

	2012	2013	2014	2015	2016	2017	2018	2019	2020	2021
Fyzické osoby - podnikatelia (osoby)	114	113	112	96	98	98	80	82	81	BD
Živnostníci	104	104	100	89	88	89	71	73	74	BD

Tabuľka 12: Vývoj počtu podnikajúcich fyzických osôb v obci Mostová, zdroj: ŠÚ SR

4.4 Kultúra a šport

Kultúra je nielen priestorom pre sebavyjadrenie našej spoločnosti, ale je nezastupiteľnou sférou spoločenského života. Obec sa realizuje aj v oblasti kultúry, vytvára podmienky na tvorbu, prezentáciu a rozvoj kultúrnych hodnôt a kultúrnych aktivít, na udržiavanie miestnych zvykov a ľudových tradícií.

Prednosťou obce Mostová v oblasti školstva, kultúry a športu je dobrá spolupráca s partnermi. Obec by sa mala zamerať na udržanie a rozvoj spolupráce v tomto smere. Príležitosťou pre rozvoj obce je záujem občanov o dianie v obci a návštevu kultúrnych a spoločenských podujatí.



Obrázok 6: Podujatie v obci Mostová, zdroj: obec Mostová

V obci prebiehajú menšie kultúrno-spoločenské podujatia. V obci pôsobí aj ženský spevokol. Spevokol každoročne vystupuje na miestnych slávnostiach – obecný deň, vianočná slávnosť, ale zúčastňujú sa i na stretnutiach obcí „Kürt“, vystupovali v mestách Bábolna, Komárom, Viedeň, Eger, Tatabánya a samozrejme i na folklórnych slávnostiach.

Šport má pre rozvoj spoločnosti kľúčový význam, šport prispieva k rozvoju osobnosti, rozvíja fyzické a duševné zdravie. V zmysle zákona č. 369/1990 Zb. o obecnom zriadení, v znení neskorších zmien a doplnkov obec vykonáva okrem iného výstavbu, údržbu a správu športových zariadení, utvára podmienky pre telesnú kultúru a šport. V zmysle zákona č. 288/1997 Z.z. o telesnej kultúre obec utvára podmienky pre rozvoj telesnej kultúry, najmä na rozvoj športu pre všetkých a podporuje organizovanie športových podujatí. Samospráva obce Mostová v plnej miere podporuje športové aktivity, ide najmä o športové aktivity detí, mládeže a dorastencov. Medzi mládežou, ale aj dospelými v obci je obľúbený najmä futbal (Obecný futbalový klub Mostová) a stolný tenis. V obci pôsobí aj dobrovoľný hasičský zbor.



Obrázok 7: Stolnotenisový turnaj v obci, zdroj: obec Mostová

4.5 Regionálna spolupráca

Medzi priority obce Mostová patrí aj rozvíjanie domácich kontaktov, a tým vytvárať priaznivý priestor pre regionálny rozvoj. Obec Mostová je členom v niekoľkých národných a regionálnych zoskupeniach a združeniach a to: ZMOS, Združenie miest a obcí, región JE Jaslovské Bohunice, Združenie miest a obcí galantsko-šalianskeho regiónu, Regionálna rozvojová agentúra Galanta, Mikroregión Dudváh a Miestna akčná skupina Dudváh.

4.6 Technická infraštruktúra




Elektrická energia

Dodávku a rozvod elektrickej energie zabezpečuje Západoslovenská energetika, a.s., územie obce je elektrifikované. Elektrifikácia obce je riešená vzdušným elektrickým vedením so 110 kV sieťou a distribučná sieť v sídle je 22 kV.

Plynofikácia

Hlavným zdrojom dodávky plynu do riešeného územia je SPP. Plynová sieť je vybudovaná kompletne v celej obci. Odhaduje sa, že v obci je na plynovod napojených približne 85 % domácností.



Vodovodná sieť

Vodovodná sieť zabezpečuje potrebu pitnej vody pre takmer všetkých obyvateľov obce. V súčasnosti je na vodovodnú sieť obce napojených približne 96 % domácností. Vodovodnú sieť prevádzkuje Západoslovenská vodárenská spoločnosť a.s., OZ Galanta. Voda je dodávaná zo zdroja, ktorý sa nachádza pri obci Jelka, ale sú obyvatelia, ktorí používajú aj vlastné studne (približne 4 % domácností).

Kanalizácia

V obci Mostová je vybudovaná kanalizačná sieť, na ktorú je napojených približne 78 % domácností. Zvyšné domácnosti využívajú žumpu, septik alebo domácu ČOV. Približne 5 % domácností v obci je bez kanalizácie.



Pošta, telekomunikácie, internet a obecný rozhlas

Obyvateľom obce Mostová je k dispozícii pošta priamo v obci na adrese Mostová č. 6. Pošta je k dispozícii každý pracovný deň.

Rozvoj telekomunikácií za posledné desaťročie zaznamenal výrazný kvantitatívny i kvalitatívny rast, od čoho sa odvíja rozsah a kvalita mobilného a internetového pokrytia na SR.

Odpadové hospodárstvo

V obci je zavedený separovaný zber odpadu. Obec má zriadený separovaný zber odpadu vrecovým spôsobom. Obec separuje papier, plasty, kov a VKM.



5. Rozpočet a finančné hospodárenie obce

Základným nástrojom finančného hospodárenia obce je rozpočet, ktorý je zostavovaný podľa Zákona č. 583/2004 Z.z. o rozpočtových pravidlách územnej samosprávy a o zmene a doplnení niektorých zákonov v znení neskorších predpisov a schvaľovaný obecným zastupiteľstvom.

V § 5 uvedeného zákona sú príjmy obce definované nasledovne:

- a) výnosy miestnych daní a poplatkov podľa osobitného predpisu
- b) nedaňové príjmy z vlastníctva a z prevodu vlastníctva majetku obce a z činnosti obce a jej rozpočtových organizácií podľa tohto alebo osobitného zákona,
- c) úroky a iné príjmy z finančných prostriedkov obce,
- d) sankcie za porušenie finančnej disciplíny uložené obcou,
- e) dary a výnosy dobrovoľných zbierok v prospech obce,
- f) podiely na daniach v správe štátu podľa osobitného predpisu,
- g) dotácie zo štátneho rozpočtu na úhradu nákladov preneseného výkonu štátnej správy v súlade so zákonom o štátnom rozpočte na príslušný rozpočtový rok a dotácie zo štátnych fondov,
- h) ďalšie dotácie zo štátneho rozpočtu v súlade so zákonom o štátnom rozpočte na príslušný rozpočtový rok,
- i) účelové dotácie z rozpočtu VÚC alebo z rozpočtu inej obce na realizáciu zmlúv podľa osobitných predpisov,
- j) prostriedky z EÚ a iné prostriedky zo zahraničia poskytnuté na tento účel,
- k) iné príjmy ustanovené osobitnými predpismi.

Z rozpočtu obce sa uhrádzajú:

- a) záväzky obce vyplývajúce z plnenia povinností ustanovených osobitnými predpismi,
- b) výdavky na výkon samosprávnych pôsobností obce podľa osobitných predpisov a na činnosť rozpočtových organizácií a príspevkových organizácií zriadených obcou,
- c) výdavky na úhradu nákladov preneseného výkonu štátnej správy podľa osobitných predpisov,
- d) výdavky spojené so správou, údržbou a zhodnocovaním majetku obce a majetku iných osôb, ktorý obec užíva na plnenie úloh podľa osobitných predpisov,
- e) záväzky vzniknuté zo spolupráce s inou obcou alebo s vyšším územným celkom, prípadne s ďalšími osobami na zabezpečenie úloh vyplývajúcich z pôsobnosti obce vrátane záväzkov vzniknutých zo spoločnej činnosti,
- f) výdavky vyplývajúce z medzinárodnej spolupráce obce,
- g) úroky z prijatých úverov, pôžičiek a návratných finančných výpomocí,
- h) výdavky súvisiace s emisiou cenných papierov vydaných obcou a na výdavky na úhradu výnosov z nich,
- i) iné výdavky ustanovené osobitnými predpismi.

Obec môže na plnenie svojich úloh použiť aj prostriedky mimorozpočtových peňažných fondov, prostriedky získané z rozdielu medzi výnosmi a nákladmi z podnikateľskej činnosti po zdanení, návratné zdroje financovania a združené prostriedky.

Rok	2015	2016	2017	2018	2019	2020	2021	2022
Príjmy (v EUR)	1 667 533	1 257 353	1 212 269	1 356 583	1 549 479	1 513 456	3 412 489	1 514 500
Výdavky (v EUR)	1 170 033	700 477 98	566 322	800 242	846 812	714 550	2 555 595	720 000

Tabuľka 13: Vývoj príjmov a výdavkov obce Mostová za rok 2015 - 2022, zdroj: obec Mostová

	Schválený rozpočet na 2021 (v EUR)	Rozpočet 2021 po zmenách (v EUR)		Schválený rozpočet na 2021 (v EUR)	Rozpočet 2021 po zmenách (v EUR)
Príjmy celkom	1 354 902,00	3 421 475,00	Výdavky celkom	628 801,00	2 576 317,00
Bežné príjmy	1 324 322,00	1 502 115,00	Bežné výdavky	533 301,00	568 737,00
Kapitálové príjmy	500,00	615 120,00	Kapitálové výdavky	51 000,00	1 956 780,00
Príjmové finančné operácie	30 080,00	1 304 240,00	Výdavkové finančné operácie	44 500,00	50 800,00

Tabuľka 14: Príjmy a výdavky obce Mostová – podrobnejšie členenie, zdroj: obec Mostová

	2015	2016	2017	2018	2019	2020	2021
Prevod podielu dane z príjmov fyzických osôb	330 323,07	372 552,64	411 073,95	455 499,51	503 153,17	509 499,78	518 151,11
Podiel na dani z nehnuteľností z pozemkov	82 944,73	75 802,20	89 256,80	64 635,47	69 389,54	114 806,86	86 968,74
Podiel na dani z nehnuteľností zo stavieb	13 064,04	12 655,43	12 749,80	13 017,33	13 297,18	15 879,77	14 339,52
Podiel na dani z nehnuteľností z bytov a NP	230,42	169,62	188,65	188,65	188,65	188,65	283,50
Daň za psa	1 639,72	1 814,16	1 711,37	1 715,92	1 828,22	1 691,61	1 686,65
Daň za užívanie verejného priestranstva	1 030,50	1 384,50	487,50	704,00	572,50	497,00	490,00
Podiel na poplatku komunálny odpad	32 329,22	33 254,91	33 387,28	36 732,10	35 899,69	59 518,58	59 816,15

Daňové príjmy spolu							
	461 561,70	497 633,46	548 855,35	572 492,98	624 328,95	702 082,25	681 735,67

Tabuľka 15: Vývoj daňových príjmov obce Mostová za roky 2015 – 2021, zdroj: obec Mostová

Daňové príjmy obce Mostová v uplynulých rokoch medziročne pozvoľna narastali s výnimkou roku 2021. Najväčší podiel na daňových príjmoch tvoril podiel dane z príjmov FO. Tento príjem od roku 2015 vzrástol o takmer 57 %. V poslednom riadku nižšie uvedenej tabuľky je súčet všetkých daňových príjmov obce, od roku 2015 ide o nárast celkových daňových príjmov do obecného rozpočtu o viac než 47 %.

Portál INEKO, ktorý hodnotí finančné zdravie obcí hodnotí hospodárenie obce Mostová hodnotou 5,1 z maximálnej hodnoty 6, čo predstavuje výborné finančné zdravie obce.

Finančné zdravie



Schéma 3: Hodnotenie finančného zdravia obce Mostová, zdroj: INEKO, 2020

6. Ex post hodnotenie realizácie predchádzajúceho PHSR

Rok	Názov projektu	Zdroj financovania	Schválený
2015	Cintorín - osvetlenie	Vlastné zdroje	-
2015	Obnovenie dopravného značenia	Vlastné zdroje	-
2015	Rekonštrukcia pamätihodností a sôch	Vlastné zdroje	-
2015	Odvodňovacie jarky	Vlastné zdroje	-
2015	Verejné osvetlenie	Ministerstvo hospodárstva SR	Áno
2015	Cintorín - chodníky	Vlastné zdroje	-
2015	Nájomné byty č. 105	ŠFRB	Áno
2016	Havarijný stav ZŠ	Ministerstvo školstva SR	Áno
2016	Rekonštrukcia domu smútku	Vlastné zdroje	-
2016	Realizácia stavby židovského cintorína	Vlastné zdroje	-
2016	Rekonštrukcia hasičskej zbrojnice	Vlastné zdroje	-
2017	Realizácia stavby pamätníka k vysídleniu	Vlastné zdroje	-
2017	Rekonštrukcia a modernizácia chodníkov	Vlastné zdroje	-
2017	Rekonštrukcia a modernizácia ciest	Vlastné zdroje	-
2017	Rekonštrukcia a modernizácia hasičskej zbrojnice	Vlastné zdroje	-

2017	Nákup špeciálnych strojov - dvojbubnová kosačka	Vlastné zdroje	-
2018	Prístavba - garáž hasičskej zbrojnice	Ministerstvo vnútra SR, VZ	Áno
2018	Prevenčia kriminality - kamery	Ministerstvo vnútra SR	Áno
2018	Výstavba Zberného dvora	Kohézny fond, Ministerstvo životného prostredia SR	Áno
2018	Klimatizácia budovy OcÚ	Vlastné zdroje	-
2018	Rekonštrukcia a modernizácia budovy OcÚ	Vlastné zdroje	-
2018	Rekonštrukcia a modernizácia hasičskej zbrojnice - pokračovanie	Vlastné zdroje	-
2018	Zateplenie kultúrneho domu	Vlastné zdroje	-
2018	Rekonštrukcia a modernizácia ciest	Vlastné zdroje	-
2018	Rekonštrukcia chodníkov	Vlastné zdroje	-
2018	Modernizácia komunikačnej infraštruktúry	Vlastné zdroje	-
2018	Rekonštrukcia MŠ	BGA	Áno
2019	Zberný dvor mechanizmy	Kohézny fond, Ministerstvo životného prostredia SR, VZ	Áno
2019	WIFI 4EU	EÚ	Áno
2019	Prevenčia kriminality – kamery II. etapa	Ministerstvo vnútra SR	Áno
2019	Nákup osobného auta	Vlastné zdroje	-
2019	Betónové oplotenie ZŠ	Vlastné zdroje	-
2019	Parkovisko v areáli OcÚ	Vlastné zdroje	-
2019	Rekonštrukcia a modernizácia OZS	Vlastné zdroje	-
2019	Rekonštrukcia a modernizácia chodníkov	Vlastné zdroje	-
2019	Modernizácia komunikačnej infraštruktúry	Vlastné zdroje	-
2019	Nákup budovy bývalej Tuffi bar	Vlastné zdroje	-
2019	Nákup plynového kotla - prevádzkareň	Vlastné zdroje	-
2020	Vybudovanie odpočívárne- Hasičská zbrojnica	VZ, Ministerstvo vnútra	Áno
2020	Rozšírenie kamerového systému	Vlastné zdroje	-
2020	Nákup ozvučenia	Interreg	Áno
2020	Nákup zariadenia AQUAPOL	Vlastné zdroje	-
2020	Nákup malotraktora	Vlastné zdroje	-
2020	Parkovisko pri autobusovej zastávke	Vlastné zdroje	-
2020	Parkovisko OZS	Vlastné zdroje	-
2020	Prístupová cesta - nové nájomné byty	Vlastné zdroje	-
2020	Rozšírenie verejného osvetlenia	Vlastné zdroje	-
2020	Rekonštrukcia chodníkov - pokračovanie	Vlastné zdroje	-
2020	Modernizácia kultúrneho strediska	Vlastné zdroje	-
2021	Nákup pozemku - nájomné byty č. 660	ŠFRB, VZ	Áno
2021	Nákup klimatizácie – kultúrne stredisko	Vlastné zdroje	-
2021	Nákup – satelit nájomné byty č. 660	Vlastné zdroje	-
2021	Nákup nájomných bytov – bytový dom č. 660	ŠFRB, Ministerstvo dopr.a výstavby SR,VZ	Áno

2021	Rekonštrukcia kultúrneho strediska pokračovanie	Vlastné zdroje	-
2021	Solárne LED výstražné svetlo	Nadácia ALLIANZ	Áno
2021	Solárne LED výstražné svetlo	Nadácia ČSOB	Áno

Tabuľka 16: Zoznam realizovaných projektov, zdroj: obec Mostová

Okrem uvedených projektov obec každoročne realizuje niekoľko menších investičných aktivít, hlavne opravy na odstránenie havarijného technického stavu verejnoprospešných stavieb a iného obecného majetku.



A. II ANALÝZA VONKAJŠIEHO PROSTREDIA

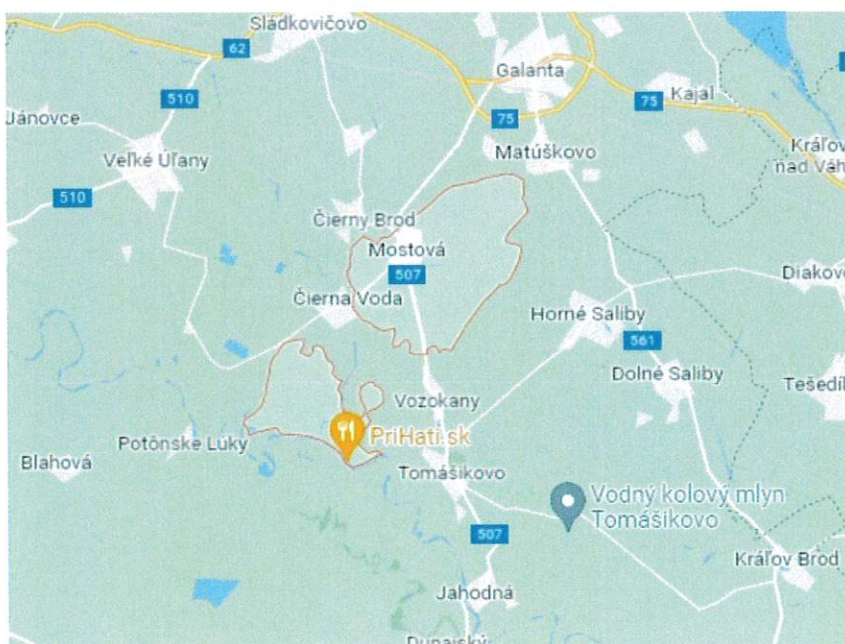
Obec Mostová je súčasťou okresu Galanta, ktorý spadá pod Trnavský samosprávny kraj. Trnavský samosprávny kraj sa rozprestiera v západnej časti Slovenskej republiky. Na západe susedí s Bratislavským krajom, na východe s Trenčianskym a Nitrianskym krajom, na severe s Českom a Rakúskom a na juhu s Maďarskom. Rozloha Trnavského samosprávneho kraja je 4 174 km², pričom na jeho území sa nachádza 7 okresov. Trnavský kraj patrí k menej rozvinutejším krajom Slovenska s mestským, ale aj vidieckym typom osídlenia.

Kataster obce Mostová susedí s obcami Horná Potôň, Orechová Potôň, Čierna Voda, Veľké Blahovo, Galanta (okresné mesto), Horné Saliby, Čierny Brod, Tomášikovo, Vozokany a Matúškovo.

Katastrálne územie pozostáva z dvoch približne rovnako veľkých častí. Spolu má výmeru 2 515,7 ha. Katastrálne územie Mostová I. obkolesuje zastavané územie obce. Katastrálne územie Mostová II. predstavuje samostatnú enklávu, vzdialenú asi 2 km južne od južnej hranice k. ú. Mostová I.

V blízkosti sa nachádzajú okresné mesto Galanta i krajské mesto Trnava. Takáto poloha obce predurčuje dobrú dostupnosť zariadení občianskej vybavenosti vyššieho významu (kultúra, nemocnice, stredné a vysoké školstvo), ponúka široké nákupné možnosti, a umožňuje denné dochádzanie za prácou.

Rozvojové osi sú súčasťou vyváženej hierarchizovanej sídelnej štruktúry. Podporujú sídelné väzby medzi obcami a rovnovážny sídelný rozvoj vrátane rozvoja vidieka. Vytvárajú podmienky pre dostupnosť k infraštruktúram, zachovanie a rozvoj prírodného a kultúrneho dedičstva a zabezpečujú požiadavky, ktoré sú na sídelnú štruktúru kladené z hľadiska ekonomických, sociálnych a environmentálnych súvislostí. Rozvojové osi tak efektívne plnia požiadavky trvalej udržateľnosti a vytvárania zdravého a environmentálne vhodného obytného i pracovného prostredia. Obec Mostová leží v bratislavsko-trnavsko-nitrianskej aglomerácii - aglomerácia s najväčším predpokladom zabezpečenia rozvoja kvartérnych aktivít. Obec Mostová leží na Dudvážskej rozvojovej osi tretieho stupňa Galanta – Dunajská Streda – Veľký Meder.



Obrázok 8: Lokalizácia obce Mostová, zdroj: Google maps

	časová dostupnosť (min)	priama vzdialenosť (km)	vzdušná vzdialenosť (km)
hlavné mesto: Bratislava	59	50	42,2
krajské mesto: Trnava	37,4	32	26,4
okresné mesto: Galanta	7,6	8,0	6,4

Tabuľka 17: Dostupnosť obce Mostová, zdroj ŠÚ SR

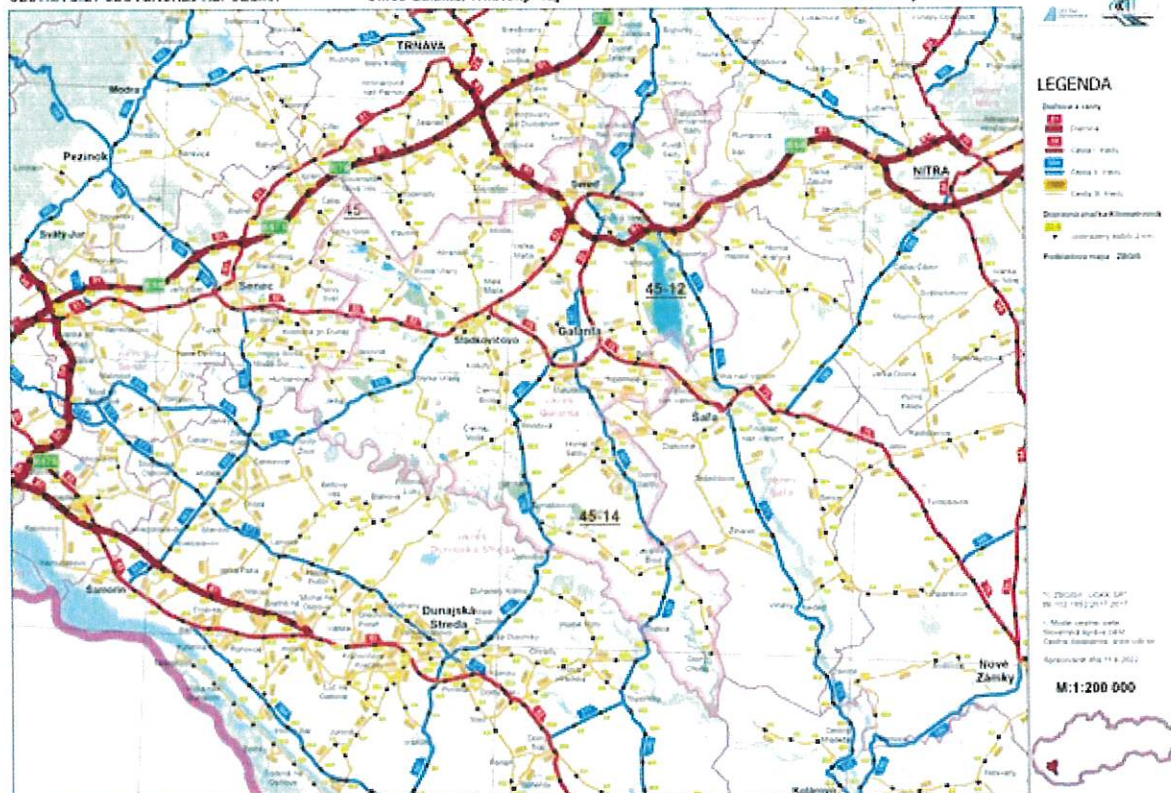
7. Väzby na dopravné komunikácie

Obec Mostová má relatívne dobrú polohu voči hlavným dopravným spojeniam, a to predovšetkým vďaka blízkosti okresného mesta Galanta a krajského mesta Trnava.



Cestná doprava je jedným z kľúčových faktorov rozvoja regiónov ako takých. Stav cestnej infraštruktúry v Trnavskom kraji sa vyznačuje relatívne veľkou hustotou, s vysokým podielom ciest vyšších tried.

Obrázok 9 Cestná sieť Trnavského samosprávneho kraja, zdroj: www.cdb.sk



Obrázok 10 Cestná sieť okresu Galanta, zdroj: www.cdb.sk

7.1 Cestná, železničná a letecká doprava

Vybavenie obce dopravnou infraštruktúrou je podobné regiónu. Cez obec vedie frekventovaný úsek cesty II. triedy č. II/507 Galanta – Dunajská Streda, ktorú spravuje Trnavský samosprávny kraj. Okrem toho od obce Mostová cez obec Čierna Voda k obci Veľké Úľany vedie cesta III. triedy č. III/05727. Cesty v intraviláne obce spravuje obec.

Opravu a údržbu ciest II. a III. triedy na celom území okresu zabezpečuje v zmysle zákona o pozemných komunikáciách rozpočtová organizácia Správa a údržba ciest Trnavského samosprávneho kraja, patriaca pod Trnavský samosprávny kraj. Obec zabezpečuje rekonštrukciu a údržbu infraštruktúru miestnych komunikácií a chodníkov. Niektoré miestne komunikácie v obci Mostová nie sú vo vyhovujúcom stave a obec plánuje ich rekonštrukciu.

V obci Mostová sa nachádza viacero autobusových zastávok. Obyvatelia obce majú zabezpečený prístup do okolitých obcí a miest prostredníctvom prímestských autobusových liniek. Obec je napojená na prímestskú a aj na expresnú autobusovú dopravu. Jedná sa o nasledovné trasy:

- Galanta – Dunajská Streda
- Dunajská Streda – Trnava.

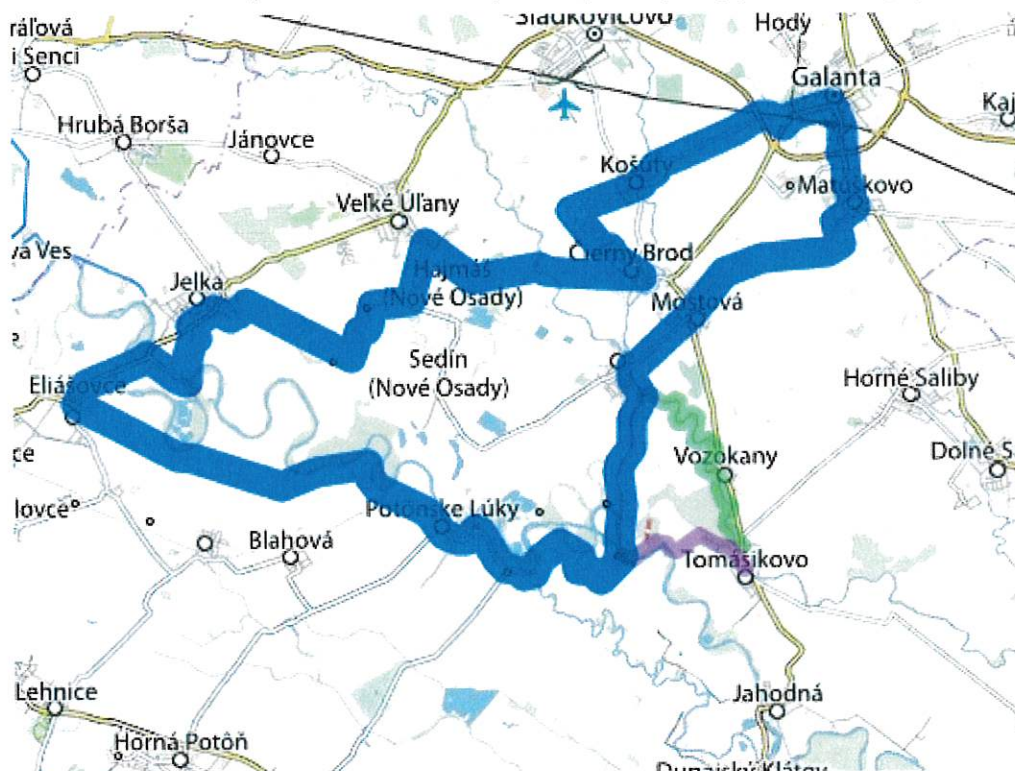
Osobná autobusová doprava je zabezpečovaná SAD a. s. Dunajská Streda. V obci Mostová sú zastávky využívané aj pre súkromných prepravcov podnikajúcich v oblasti autobusovej dopravy.

Obcou Mostová neprechádza železničná infraštruktúra, avšak v okresnom meste Galanta (vzdialenom približne 8km) sa nachádza frekventovaná medzinárodná trasa Bratislava – Štúrovo. Z tejto železničnej stanice je možné sa napojiť na prímestské, ale aj diaľkové linky.

Obyvatelia obce Mostová nemajú priamu väzbu na leteckú dopravu, avšak pre obyvateľov mesta, turistov a priemysel sú k dispozícii relatívne blízko situované letiská vo Viedni, v Bratislave a v Piešťanoch.

7.2 Cyklistická doprava a pešia doprava

V obci je vybudovaná sieť cyklistických trás. Obcou Mostová prechádza cyklotrasa „Galantský cyklookruh“ s celkovou dĺžkou 64 km, ktorá je značená modrou farbou a spája obce Galanta - Čierny Brod - Jelka - Malý Dunaj - Starý Háj (Maticov mlyn) - Čierna Voda.




Obrázok 11 Sieť cyklotrás v obci Mostová, zdroj: www.oma.sk

Chodníky v obci Mostová sú vo vyhovujúcom stave, niektoré z nich si však budú vyžadovať postupnú rekonštrukciu vzhľadom na ich postupné opotrebenie a zhoršovanie stavu.

Okolie obce Mostová ponúka veľa možností na aktívne využitie voľného času a na pešiu turistiku. Najvyhľadávanejšími turistickými cieľmi v okolí do 15 km od obce sú napríklad Tomášikovský mlyn, Kolový vodný mlyn v Jahodnej, Vodný mlyn Dunajský Klátov, vodný mlyn Jelka a iné. K týmto cieľom vedú riadne značené turistické chodníky a sú dobre prístupné.

8. Prírodné pomery



Prírodné podmienky


Obec Mostová sa nachádza na juhozápadnom Slovensku, v Podunajskej nížine na ostrove medzi dvoma ramenami Dudváhu asi 8 km juhozápadne od Galanty. Terén obce je rovinný, s nadmorskou výškou 116 - 120 m n. m. v katastri.

Klimatické pomery

Mostovú možno zaradiť medzi teplé klimatické oblasti, ktoré charakterizuje teplé podnebie. Teplú klimatickú oblasť charakterizuje viac ako 50 letných dní (dni s teplotou vzduchu minimálne 25 °C). Vysoký výpar a nízke zrážky 550-600 mm za rok spolu s častým vetrom najmä v jarnom období zapríčiňujú, že územie je jedno z najsuchších na Slovensku.



Pôdne pomery, lesy a voda



černozemi.

V Podunajskej nížine sa popri Dunaji a Malom Dunaji nachádzajú prevažne fluvizeme, nívne karbonátové pôdy na holocénnych aluviálnych sedimentoch. Profily týchto pôd majú obvyčajne geologické zvrstvenie, na vrchu sú obvyčajne hliny, pod nimi štrková vrstva, potom piesčitá a zase štrková. Na aluviálnych náplavoch s vysokou hladinou podzemnej vody, pravidelne zaplavovaných a na podmáčaných sprašiach sa vytvorili lužné pôdy kvalitou blížiace sa

Základným právnym predpisom upravujúcim starostlivosť o lesy je Zákon č. 326/2005 Z. z. Zákon o lesoch (v znení č. 275/2007 Z. z., 359/2007 Z. z., 360/2007 Z. z., 540/2008 Z. z., 499/2009 Z. z., 117/2010 Z. z., 96/2012 Z. z., 345/2012 Z. z., 115/2013 Z. z., 180/2013 Z. z., 182/2014 Z. z. Lesy ovplyvňujú a zlepšujú podnebie, vodné a pôdne pomery, vytvárajú prirodzené prostredie pre mnohé druhy rastlín a živočíchov, aj ich spoločenstiev, uchovávajú prírodné krásy a sú aj zdrojom zdravia a osvieženia obyvateľstva. Na území obce a v tesnej blízkosti katastra obce majú lesy pomerne nízke zastúpenie – lesné pozemky v katastrí obce Mostová zaberajú približne 3 % z celkovej výmery.

Právna starostlivosť o vodu je vymedzená v zákone č. 409/2014 Z.z. o vodách a o zmene a doplnení niektorých zákonov (vodný zákon). Po hydrologickej stránke patrí dotknuté územie do základného povodia rieky Dunaj. Územím obce preteká rieka Čierna Voda.

Rastlinstvo a živočíšstvo

Na území Podunajskej nížiny sa nachádza množstvo biotopov, ekotopov, ekosystémov a stanovišť s obrovským množstvom rastlinných i živočíšnych druhov.

V oblasti sa vyskytujú najmä dub letný, vrbá biela, topole. Nachádza sa tu veľmi dynamická vegetácia, ktorá sa v porovnaní s ostatnými typmi rastlinstva dokáže prispôbiť meniacim sa podmienkam vodného režimu v priebehu relatívne krátkeho obdobia a následne vytvorí stabilné ekosystémy.

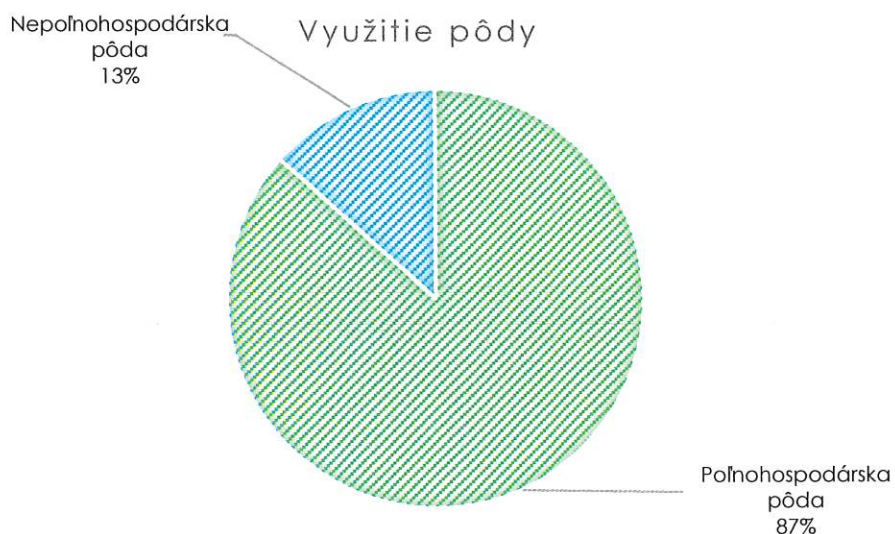


Veľmi vzácna a pestrá je aj fauna. Vyskytuje sa tu veľké množstvo rôznych suchozemských stavovcov, obojživelníkov a plazov. Bohato sú zastúpené aj populácie vtáctva, najmä stepné a vodné vtáctvo.

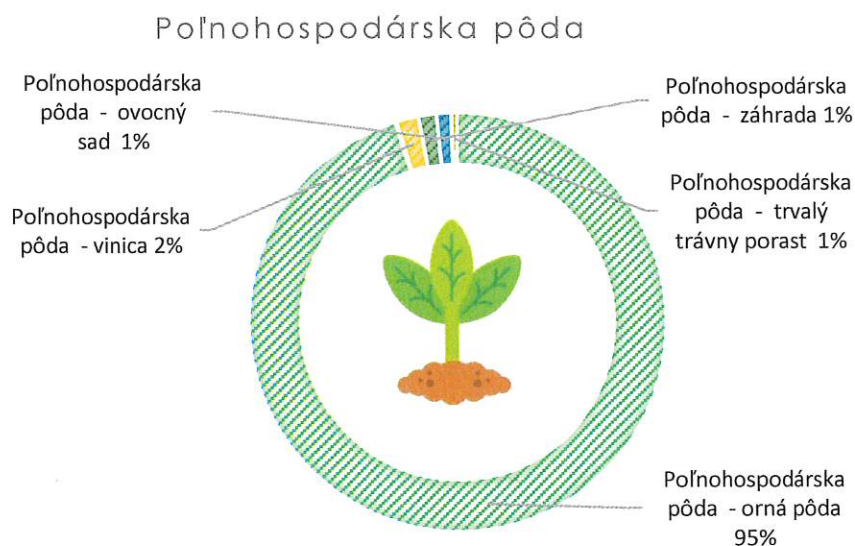
9. Využitie zeme

Celková výmera obce Mostová je 25 157 096 m². Poľnohospodárska pôda tvorí 21 787 586 m², čo predstavuje približne 87 % z celkovej výmery. Poľnohospodárska pôda je využívaná prevažne ako orná pôda, tzn. polia na poľnohospodárske účely. Územie obce je nížinného typu s vhodnými pôdnymi a klimatickými podmienkami pre poľnohospodársku činnosť. Pôdno-ekologickým podmienkam zodpovedá i štruktúra osevných plôch. Územie

patrí do kukuričnej oblasti a charakterizuje ho predovšetkým poľnohospodárska výroba. Charakteristické je pestovanie pšenice ozimnej, jačmeňa jarného, kukurice na zrna, repky a slnečnice. Ďalej sa v katastrí obce vo významnej miere nachádzajú vinice, záhrady a ovocné sady. Nepoľnohospodárska pôda v obci tvorí približne 13 % z celkovej výmery. Ide väčšinou o zastavané plochy.

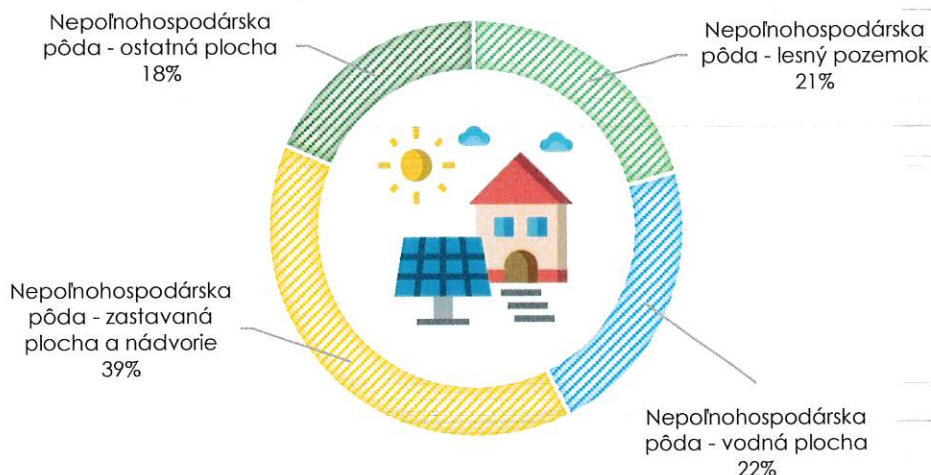


Graf 14: Využitie pôdy v obci Mostová, zdroj: ŠÚ SR



Graf 15: Využitie poľnohospodárskej pôdy v obci Mostová, zdroj: ŠÚ SR

Nepoľnohospodárska pôda



Graf 16: Využitie nepoľnohospodárskej pôdy v obci Mostová, zdroj: ŠÚ SR

10. Životné prostredie

10.1 Kvalita životného prostredia

Zákon č. 137/2010 Z.z. Zákon o ovzduší (v znení č. 318/2012 Z.z., 180/2013 Z.z., 350/2015 Z.z.) upravuje práva a povinnosti právnických a fyzických osôb pri ochrane ovzdušia pred vnášaním znečisťujúcich látok ľudskou činnosťou. Územie Trnavského kraja patrí k územiám s relatívne málo znečisteným ovzduším. Vzhľadom k všeobecne priaznivým klimatickým a mikroklimatickým pomerom je územie veľmi dobre prevetrávané, v dôsledku čoho dochádza k pomerne rýchlemu a účinnému rozptylu emitovaných znečisťujúcich látok. Z hľadiska zdrojov znečistenia sa podieľajú na znečistení ovzdušia najmä energetické zdroje priemyselných podnikov, centrálné tepelné zdroje, blokové kotolne, domáce kúreniská, automobilová doprava a prach z ulíc, z nespevnených plôch a poľnohospodárskej pôdy. V obci Mostová sú hlavnými zdrojmi znečistenia malé zdroje, pričom ide hlavne o vykurovacie zdroje na tuhé palivo. Podiel na znečistení ovzdušia má aj tranzitná doprava cez územie obce.

Vo všeobecnosti zásadný problém z hľadiska vplyvov na kvalitu vôd vytvárajú sídelné aglomerácie, (najmä odpadové vody z priemyselných zariadení, zariadení na spracovanie a zneškodňovanie odpadu a iné), poľnohospodárstvo (používanie agrochemikálií a ich priame uvoľňovanie), ťažba nerastných surovín a skládky odpadov. K znečisteniu podzemných vôd nemalou mierou prispievajú aj sídla vidieckeho charakteru bez kanalizácie a čistiarne odpadových vôd. Územie okresu Galanta má pomerne priaznivé hydrogeologické pomery. Do južnej časti zasahuje svojím okrajom aj CHVO Žitný ostrov. V tejto časti je situovaný veľkozdroj Jelka, ktorý zásobuje veľkú väčšinu spotrebísk na území vlastného okresu prostredníctvom diaľkovodu Jelka – Galanta – Nitra. Voda z neho je dodávaná aj do okresov Šaľa a Nitra. Ďalšie významné zdroje podzemnej vody, ktoré boli v minulosti využívané pre zásobovanie obyvateľov pitnou vodou, museli byť z dôvodov stále sa zhoršujúcej kvality vyradené. Ide predovšetkým o zdroje v Galante, Sládkovičove a Sereďi.

Pôda je nezastupiteľnou zložkou životného prostredia, ktorá popri produkčnej funkcii plní aj ekologickú a environmentálnu funkciu. Spôsob využívania pôdy musí byť primeraný prírodným podmienkam, musí zaručovať zachovanie a obnovu jej prirodzených vlastností,

a nesmie ohrozovať ekologickú stabilitu územia. Priaznivé pôdno - klimatické pomery zaradujú Trnavský kraj z celoslovenského pohľadu k regiónom s najvyšším poľnohospodárskym potenciálom na Slovensku. Poľnohospodárska pôda je najdôležitejším (neobnoviteľným) prírodným zdrojom nielen z hľadiska výmery, ale i z hľadiska bonity pôdy. Na kvalitu pôdy v riešenom území nepriaznivo vplýva najmä poľnohospodárstvo (používanie agrochemikálií a ich priame uvoľňovanie).

Základným právnym predpisom pri predchádzaní vzniku odpadov a pri nakladaní s odpadmi je Zákon č.79 zo 17. marca 2015 o odpadoch a o zmene a doplnení niektorých zákonov a tiež v zmysle vyhlášky Ministerstva životného prostredia SR č. 310/2013 Z.z. o vykonaní ustanovení zákona o odpadoch. Produkcia odpadov v jednotlivých okresoch Trnavského kraja je rozdielna, čo je ovplyvnené miestnou charakteristikou územia, zložením a počtom obyvateľov a množstvom výrobných podnikov na území. Tvorbu odpadov a spôsob nakladania s odpadmi môže regulovať obec prostredníctvom vydávania všeobecných záväzných nariadení o nakladaní s odpadmi s právnou vymožitelnosťou, ktoré občanom diktujú povinnosti pri nakladaní s odpadmi. V obci Mostová je zavedený separovaný zber odpadu. Obec má zriadený separovaný zber odpadu vrecovým spôsobom. Obec separuje papier, plasty, kov a VKM.

Ochrana prírody a chránené územia

Ochranou prírody a krajiny sa rozumie obmedzovanie zásahov, ktoré by mohli ohroziť, poškodiť alebo zničiť rôzne formy života, prírodné dedičstvo, vzhľad krajiny a znížiť jej ekologickú stabilitu. Cieľom ochrany prírody a krajiny je zabezpečiť optimálne využitie krajiny aj pre budúce generácie.

V riešenom území sa ochrana prírody a krajiny zabezpečuje v zmysle zákona NR SR č. 543/2002 Z. z. o ochrane prírody a krajiny.

Na území Trnavského samosprávneho kraja sa nachádzajú 4 chránené krajinné oblasti, a to Biele Karpaty (zasahujú do okresov Senica a Skalica), Malé Karpaty (zasahujú do okresov Senica, Trnava, Piešťany), Dunajské luhy (zasahujú do okresu Dunajská Streda) a Záhorie (zasahuje do okresu Senica).

Na území obce Mostová sa nachádza nasledovné chránené územie v zmysle zákona č. 543/2003 Z. z. o ochrane prírody a krajiny: PP „Mostovské presypy“. Výmera chráneného územia je 30 721 m² a prírodná pamiatka bola vyhlásená za chránenú v roku 1973. Význam ochrany spočíva v zachovaní typických útvarov nížiny, ktoré poskytujú posledné útočiská pre teplo a pieskomilnú flóru a faunu v okolitej poľnohospodársky využívannej krajine. Prírodná pamiatka sa nachádza v katastrálnom území obce Mostová. Spravujúcim orgánom chráneného územia je „ŠOP-S-CHKO Dunajské luhy“.

Natura 2000 je súhrnný názov sústavy chránených území členských krajín Európskej únie a hlavným cieľom jej vytvorenia je zachovanie prírodného dedičstva. Táto sústava chránených území má zabezpečiť ochranu najzácnejších a najviac ohrozených druhov voľne rastúcich rastlín, voľne žijúcich živočíchov a prírodných biotopov vyskytujúcich sa na území štátov Európskej. Sústavu NATURA 2000 tvoria dva typy území: chránené vtáčie územia a územia európskeho významu. Kataster obce Mostová nespadá do sústavy chránených území NATURA 2000.

11. Cestovný ruch

Podporu cestovného ruchu v Slovenskej republike upravuje zákon č. 91/2010 Z.z. v znení č. 556/2010 Z. z., 386/2011 Z. z., 352/2013 Z. z., 415/2013 Z. z. o podpore cestovného ruchu.

Stratégia rozvoja cestovného ruchu Slovenska do roku 2020 na základe kultúrneho, historického a prírodného potenciálu cestovného ruchu na Slovensku z dlhodobého hľadiska predurčuje hlavné druhy cestovného ruchu, ktorými sú:

- letný cestovný ruch,

- zimný cestovný ruch,
- kúpeľný a zdravotný cestovný ruch,
- kultúrny a mestský cestovný ruch
- kongresový cestovný ruch,
- vidiecky cestovný ruch a agroturistika
- doplnkové formy cestovného ruchu

Cestovný ruch tvorí dôležitú súčasť regionálnej ekonomiky Prešovského kraja. Krajina a prírodné prostredie Prešovského kraja je žiadaný atraktívny cieľ pre turistov a poskytuje možnosti pre vznik nových produktov v cestovnom ruchu.

Potenciál územia Trnavského kraja je pre cestovný ruch, rekreáciu a kúpeľníctvo značne rozsiahly a hlboko diferencovaný. Nachádzajú sa tu oblasti poskytujúce možnosti pre rozvoj rekreácie a cestovného ruchu. Výskyt geotermálnych a liečivých prameňov v Piešťanoch a Smrdákoch má mimoriadny význam a vytvára priestor pre ďalší rozvoj kúpeľného turizmu s možnosťou pretvorenia tradičných kúpeľov na strediská cestovného ruchu. Na báze využitia geotermálnych prameňov sa v kraji nachádzajú termálne kúpaliská (Horné Saliby, Vincov les, Dunajská Streda, Veľký Meder, Topolníky, Piešťany, Koptovce). Vinohradníctvo a pestovanie viniča má dlhoročnú tradíciu a jednoznačne patrí ku kultúrnej a spoločenskej identite trnavského regiónu. Územie Trnavského kraja vymedzujú tieto lokality vinohradníckych oblastí – Malokarpatská (Skalický, Záhorský, Orešanský, Trnavský, Hlohovecký, Vrbovský rajón), Južnoslovenská (Šamorínsky, Dunajskostredský a Galantský rajón) a Nitrianska vinohradnícka oblasť (Šintavský vinohradnícky rajón). Okrem toho sa v kraji rozvíja agroturizmus. V trnavskom kraji sa taktiež nachádza veľké množstvo kultúrnych a architektonických pamiatok. V Trnavskom kraji je celkom 1 264 pamiatkových objektov, hnutelných pamiatok je 877 a pamiatkových predmetov 2 299. Trnavský samosprávny kraj eviduje celkom 6 hradov – hrad Šintava - Sereď, hrad Korlátka - Cerová-Lieskové, hrad Branč - Podbranč, hrad Ostrý Kameň - Buková, hrad Dobrá Voda - Dobrá Voda, Smolenický zámok - Smolenice.

Okolie obce Mostová ponúka veľa možností na aktívne využitie voľného času a na pešiu turistiku. Najvyhladávanejšími turistickými cieľmi v okolí do 15 km od obce sú napríklad Tomášikovský mlyn, Kolový vodný mlyn v Jahodnej, Vodný mlyn Dunajský Klátov, vodný mlyn Jelka a iné. K týmto cieľom vedú riadne značené turistické chodníky a sú dobre prístupné.

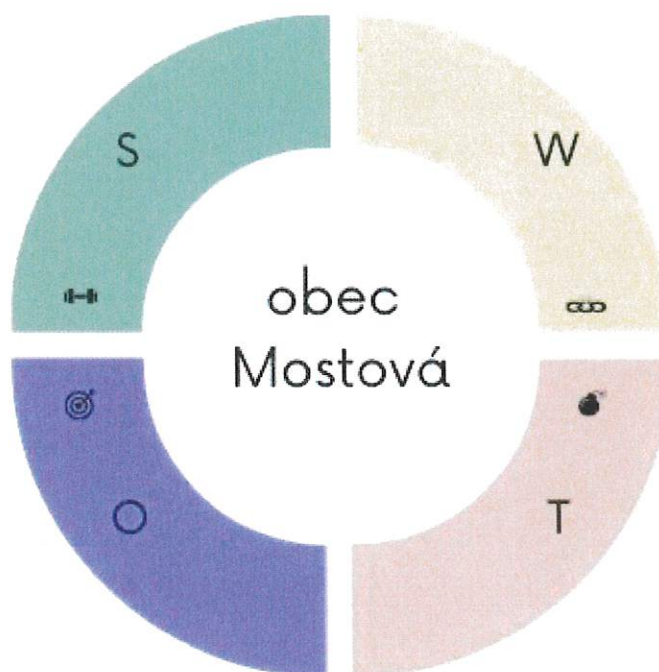
Základným predpokladom ďalšieho úspešného rozvoja cestovného ruchu je zodpovedajúca infraštruktúra, adekvátne úrovne poskytovaných služieb, propagácia regiónu a nadväzovanie spolupráce medzi jednotlivými poskytovateľmi služieb v oblasti cestovného ruchu.

A. III ZHODNOTENIE SÚČASNÉHO STAVU ÚZEMIA



12. SWOT analýza a syntéza jej výsledkov

SWOT analýza predstavuje jeden z najvýznamnejších nástrojov na zhodnotenie silných a slabých stránok územia, jeho príležitostí a ohrození s cieľom stanoviť jeho špecifické prednosti, ktoré možno považovať za faktory budúceho rozvoja a súčasne rozhodnúť o opatreniach na odstránenie nedostatkov, ktoré obmedzujú jeho konkurencieschopnosť a budúci rozvoj.

SWOT analýza hodnotí vnútorné a vonkajšie faktory: vnútorné faktory zahŕňajú hodnotenie silných (Strengths) a slabých stránok (Weaknesses) územia; vonkajšie faktory zahŕňajú hodnotenie príležitostí (Opportunities) a ohrození (Threats) súvisiacich s okolitým prostredím, s ktorým je dané územie v interakcii. Kvalitne spracovaná SWOT analýza predstavuje východiskový podklad pre stanovenie vhodnej stratégie pre budúci rozvoj územia. K určeniu stratégie dochádza vzájomným porovnávaním vnútorných a vonkajších faktorov: uskutočňuje sa komparácia vnútorných silných stránok a vonkajších príležitostí s cieľom stanoviť aktívnu rozvojovú stratégiu s prihliadnutím na územné špecifiká. Na strane druhej sa dáva do súladu množina slabých stránok s vonkajšími ohrozeniami s cieľom identifikovať najrizikovejšie faktory, ktoré bude treba aktívnou politikou eliminovať alebo celkom odstrániť.



SILNÉ STRÁNKY	SLABÉ STRÁNKY
Obyvateľstvo	
<ul style="list-style-type: none"> + podiel ekonomicky aktívneho obyvateľstva + nízka úroveň nezamestnanosti + záujem občanov o verejné dianie v obci + nízka miera obyvateľov pochádzajúcich zo znevýhodneného prostredia 	<ul style="list-style-type: none"> - nepriaznivá veková štruktúra obyvateľstva - negatívny vývoj prirodzeného aj mechanického pohybu obyvateľstva - odchod mladých za prácou do väčších miest/ do zahraničia
Občianska vybavenosť a technická infraštruktúra	
<ul style="list-style-type: none"> + prítomnosť materskej školy + prítomnosť základnej školy + prítomnosť strednej školy + prítomnosť zdravotného strediska a lekárne + prítomnosť pošty + elektrifikácia obce + verejný vodovod a plynofikácia + úplné pokrytie signálom mobilných operátorov + fungujúce odpadové hospodárstvo a separovaný zber + verejné osvetlenie + kamerový systém 	<ul style="list-style-type: none"> - nevyhovujúci technický stav niektorých miestnych komunikácií a chodníkov - nevyhovujúci technický stav niektorých obecných budov - absencia inštitúcií poskytujúcich sociálne služby pre seniorov a iné cieľové skupiny
Samospráva	
<ul style="list-style-type: none"> + stabilná finančná situácia obce + aktívne úsilie samosprávy o získanie finančných prostriedkov na rozvojové zámery obce + aktívne úsilie samosprávy pri organizácii spoločenských, kultúrnych a športových akcií + aktívne úsilie samosprávy pri podpore aktivít pre mládež + informovanie verejnosti 	<ul style="list-style-type: none"> - nízka elektronizácia samosprávy najmä v oblasti komunikácie s občanmi obce
Poloha a doprava	

<ul style="list-style-type: none"> + výhodná poloha vzhľadom na dostupnosť do administratívnych celkov vyššieho rádu (okresné/ krajské mesto) + dostupnosť autobusovej dopravy + možnosť napojenia sa na cyklotrasy + uspokojivá poloha vzhľadom na dopravné koridory národného a medzinárodného významu 	<ul style="list-style-type: none"> - absencia železničnej stanice - nevyhovujúci stav viacerých úsekov ciest nižšej kategórie spájajúcich obec s jej bezprostredným okolím
Prírodné podmienky, využitie územia a cestovný ruch	
<ul style="list-style-type: none"> + relatívne dobrá kvalita životného prostredia v obci + vysoký podiel poľnohospodárskej pôdy + obec neeviduje nelegálne skládky na svojom území + separácia odpadu v obci + podpora rôznych kultúrnych a spoločenských aktivít na území obce 	<ul style="list-style-type: none"> - nedostatočné služby cestovného ruchu - nedostatočná propagácia obce z hľadiska atrakcií cestovného ruchu
PRÍLEŽITOSTI	OHROZENIA
<ul style="list-style-type: none"> ↑ možnosť čerpania finančných prostriedkov zo štrukturálnych fondov EÚ ↑ posilnenie aktivít zameraných na propagáciu obce ↑ lepšia elektronizácia samosprávy ↑ zvýšenie spolupatričnosti a povedomia obyvateľov s cieľom zveladenia obce a zvýšenia jeho atraktivity pre život a pre návštevu ↑ dobudovanie a rekonštrukcia technickej infraštruktúry ↑ zlepšenie technického stavu obecných budov ↑ dobudovanie a rekonštrukcia športových objektov ↑ zlepšenie spolupráce s okolitými samosprávami na regionálnej úrovni ↑ možnosť dennej dochádzky obyvateľov obce za zamestnaním do okolitých miest ↑ rekonštrukcia a ochrana pamiatok ↑ skvalitnenie technického vybavenia obecných budov 	<ul style="list-style-type: none"> ↓ nedostatok finančných prostriedkov na realizáciu väčších rozvojových zámerov ↓ absencia vhodných výziev v oblasti čerpania nenávratných finančných príspevkov ↓ náročnosť spracovania rozvojových projektov z hľadiska finančného a odborných kapacít ↓ predlžovanie času a predražovanie realizovaných projektov ↓ nezáujem investorov o podnikanie na území obce

↑ zriadenie širšej ponuky sociálnych služieb v obci	
---	--

Tabuľka 18: SWOT analýza obce Mostová zdroj: vlastné spracovanie

13. Hlavné disparity a faktory rozvoja

Na základe vykonanej SWOT analýzy je možné identifikovať kľúčové disparity a faktory rozvoja územia. Kombináciou silných stránok a príležitostí získame hlavné faktory rozvoja, naopak, kombináciou slabých stránok a ohrození môžeme identifikovať hlavné disparity. Poznanie hlavných faktorov ako aj disparít prispieva k formulácii vhodnej stratégie, ktorou by sa v budúcnosti obec mala uberať.

Hlavné faktory rozvoja +	Hlavné disparity -
+ prítomnosť materskej, základnej a strednej školy	- nepriaznivá veková štruktúra obyvateľstva, prirodzený a mechanický úbytok obyvateľstva
+ poskytovanie zdravotnej starostlivosti minimálne v základnom rozsahu	- nedostatočne vybudovaná infraštruktúra sociálnych služieb
+ stabilná finančná situácia obce a proaktívny prístup predstaviteľov samosprávy pri rozvojových projektoch	- nedostatočné využitie rozvojového potenciálu obce
+ uspokojivá poloha obce, ktorá umožňuje dostupnosť, resp. dochádzku za prácou do okolitých obcí a miest	- absencia širšej ponuky tovarov a služieb
+ možnosť čerpania finančných prostriedkov zo štrukturálnych fondov EÚ	

Tabuľka 22 Hlavné faktory rozvoja a hlavné disparity obce Mostová, zdroj: vlastné spracovanie

14. Budúci rozvoj obce

Podoba budúceho rozvoja obce Mostová bude závisieť od mnohých faktorov, z ktorých väčšina je zachytená aj vo vyššie uvedenej SWOT analýze. Svoju zásluhu na rozvoji obce budú mať všetci aktéri, ktorí sa podieľajú na tvorbe verejnej politiky samosprávy - zástupcovia samosprávy, ale aj občania a podnikateľské subjekty, či organizácie pôsobiace v Mostovej. Zmierňovanie disparít sa stane efektívnejšie, ak sa rozvojové snahy zacielia na oblasti, ktoré sú z hľadiska potrieb občanov považované za najproblematickejšie a najakútnejšie. V neposlednom rade bude budúci rozvoj obce závisieť aj od vývoja národného hospodárstva a ekonomickej situácie na nadnárodnej úrovni. Významný vplyv na realizáciu rozvojových aktivít obcí má aj smerovanie politiky súdržnosti Európskej únie, ktorá je vykonávaná prostredníctvom európskych fondov a jedným z jej cieľov je aj zmierňovanie regionálnych rozdielov.

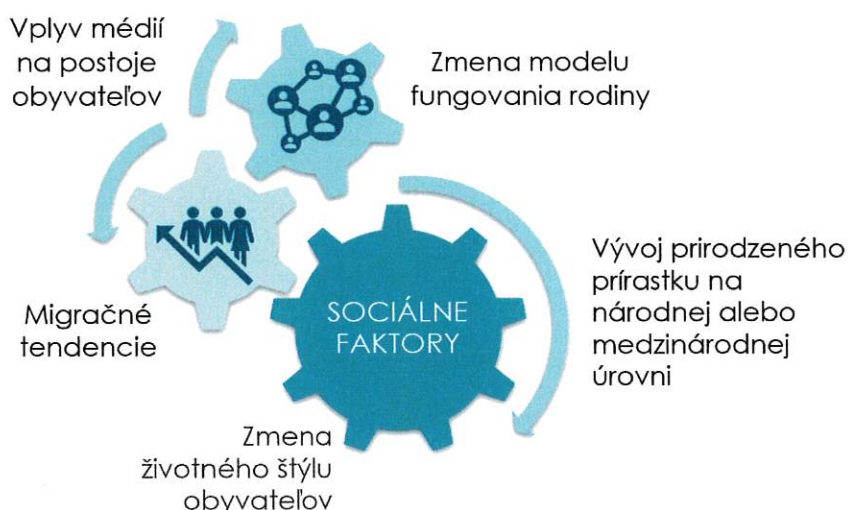
15. STEEP analýza

Okrem SWOT analýzy je veľmi často používaná v strategickom plánovaní i takzvaná STEEP analýza, ktorá sa zameriava na komplex sociálnych, technických, ekonomických, ekologických a politických faktorov. Spoločenské faktory zahŕňajú predovšetkým faktory

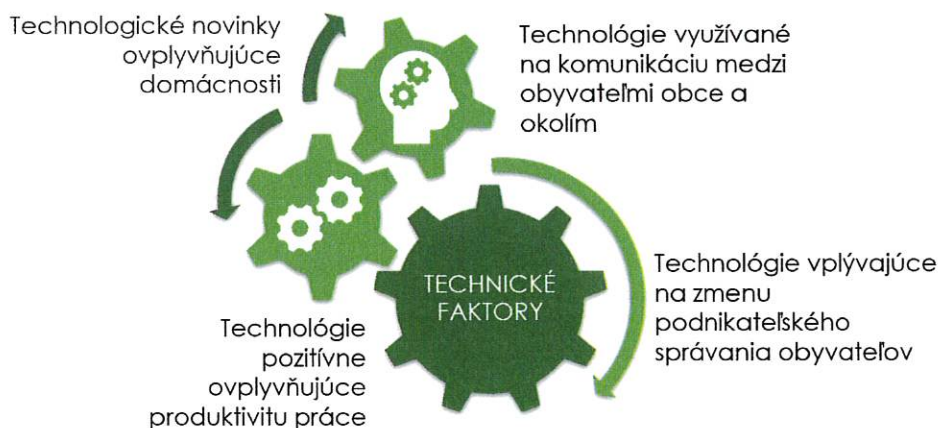
súvisiace so spôsobom života ľudí, ako napríklad demografické faktory, úroveň vzdelania, štruktúru školstva a mnoho ďalších príbuzných faktorov. Technické faktory predstavujú všetky faktory, ktoré súvisia s vývojom výrobných prostriedkov, materiálov, procesov, know-how a nových technológií, ktoré majú dopad na obec/región. Ekonomické faktory odrážajú hospodársky vývoj na mezo a makro úrovni a sú v nich obsiahnuté toky financií, tovarov, informácií a energií, problematika nezamestnanosti, platových podmienok, konkurencie a ďalších faktorov, ktoré môžu mať dopad na rozvoj územia. Z ekologických faktorov sa prihliada najmä na trvalo udržateľný rozvoj krajiny, ktorý úzko súvisí s limitovanými zdrojmi a stále narastajúcimi nárokmi na ich využívanie. Politické faktory predstavujú všetky faktory vyššej politickej moci, od štátnej až po medzinárodnú úroveň. Tieto faktory tvoria právny rámec podporujúci alebo, naopak, brzdiaci rozvoj obce.

STEEP analýza obce Mostová

SOCIÁLNE FAKTORY



TECHNICKÉ FAKTORY



EKONOMICKÉ FAKTORY



EKOLOGICKÉ FAKTORY



POLITICKÉ FAKTORY



16. Výsledky dotazníkového prieskumu

V záujme zapojiť obyvateľov do tvorby PHRSR bol vytvorený dotazník, ktorý bol dostupný v elektronickej forme na webovej stránke obce a taktiež v papierovej forme na obecnom úrade. Dotazník bol rozdelený na 2 časti – úvodnú a hlavnú časť. Cieľom úvodnej časti bolo zistenie základných charakteristík o respondentoch, hlavná časť bola zameraná na zisťovanie spokojnosti a názorov na rozvoj obce Mostová.

Zber dotazníkov v papierovej aj elektronickej podobe bol ukončený v máji 2022. Príležitosť vyjadriť svoj názor využilo celkovo 8 občanov.

Z 8 dotazníkov 25,00 % vyplnili ženy a 75,00 % muži.

Všetci respondenti bývajú v obci Mostová viac ako 21 rokov.

Pokiaľ ide o vekovú štruktúru respondentov, najpočetnejšia skupina 50,00 % respondentov bola vo veku 40 - 49 rokov, druhú najpočetnejšiu skupinu (37,50 %) tvorili respondenti vo veku 65 a viac rokov. Zvyšní respondenti (12,50 %) boli vo veku 50 – 64 rokov.

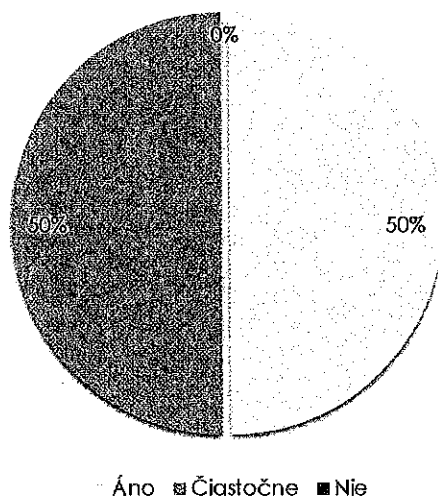
Z hľadiska vzdelanostnej štruktúry malo v čase konania sa prieskumu najviac respondentov (62,50 %) dosiahnuté vzdelanie „vyučený bez maturity“. Ďalšími skupinami, ktoré prejavili záujem o účasť v dotazníkovom prieskume, boli osoby so základným vzdelaním (12,50 %) osoby vyučené s maturitou (12,50 %) a osoby so stredným odborným vzdelaním (12,50 %).

62,50 % respondentov tvorili osoby zamestnané v súkromnom sektore. Zvyšní respondenti boli dôchodcovia.

V nasledujúcej časti prinášame výsledky dotazníkového prieskumu:

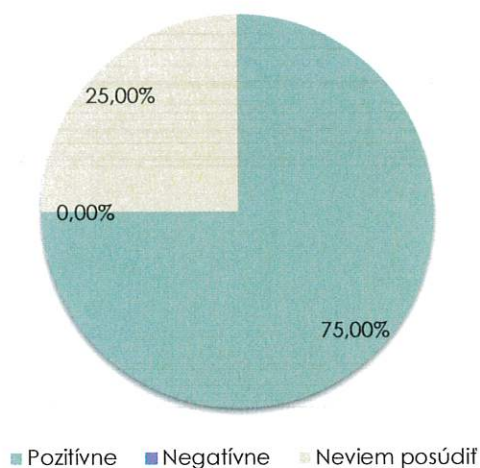
S bývaním v obci Mostová je spokojných 50,00 % respondentov, čiastočne spokojných rovnako 50,00 %.

Ste spokojný/á s bývaním v obci?



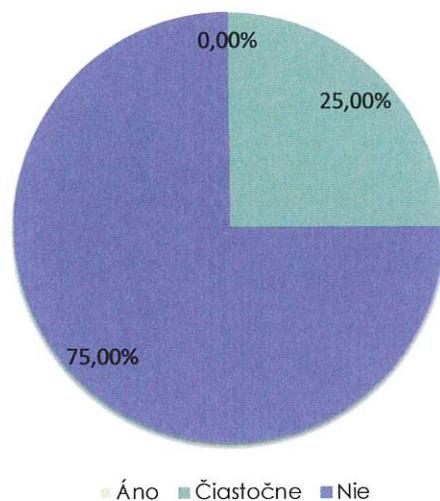
Rozvoj obce v posledných rokoch hodnotí 75,00 % respondentov pozitívne, 25,00 % respondentov svoj postoj k rozvoju obce Mostová nevedelo posúdiť.

Ako hodnotíte rozvoj a napredovanie obce v posledných 5 rokoch?



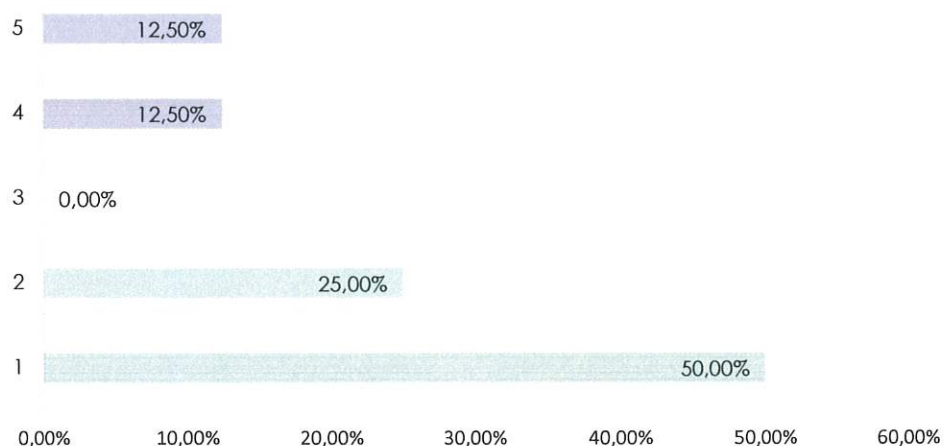
Celkom 75,00 % respondentov nepozná rozvojové plány obce, zvyšných 25,00 % rozvojové plány pozná čiastočne.

Poznáte rozvojové plány svojej obce?




Respondenti pozitívne hodnotili možnosti trávenia voľného času v obci (50,00 % respondentov ohodnotilo túto oblasť známku „1“, 25,00 % respondentov prideliť možnostiam voľnočasových aktivít známku „2“). Priemerná známka za možnosti trávenia voľného času v obci je 2,13.

Ako hodnotíte možnosti trávenia voľného času v obci? (1 = najlepšie, 5 = najhoršie)



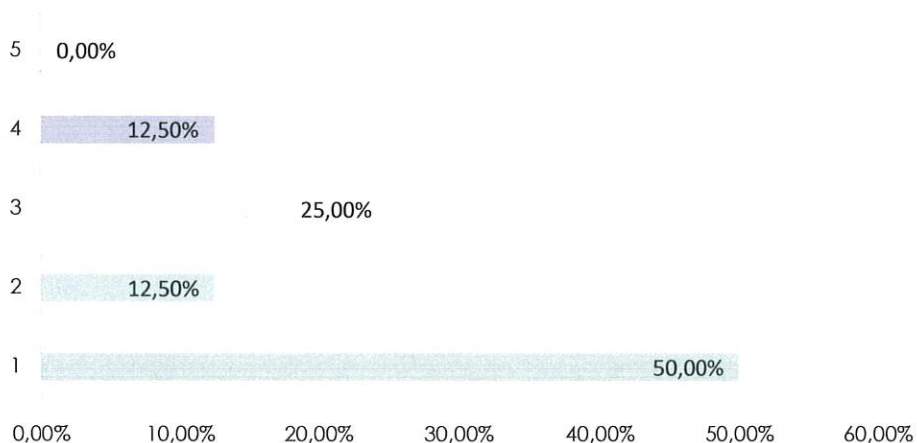
Respondenti záporne hodnotili úroveň služieb pre turistov (25,00 % respondentov túto oblasť ohodnotilo známkou „5“, ďalších 25,00 % respondentov pridelilo tejto oblasti známku „4“). Priemerná známka za služby turistom je 3,25.

Ako hodnotíte úroveň služieb pre turistov? (1 = najlepšie, 5 = najhoršie)




Pozitívnejšie bol hodnotený stav historických a kultúrnych pamiatok v obci. Stav historických a kultúrnych pamiatok bol rovnako hodnotený priemernou známkou 2,00

Ako hodnotíte stav historických a kultúrnych pamiatok? (1 = najlepšie, 5 = najhoršie)



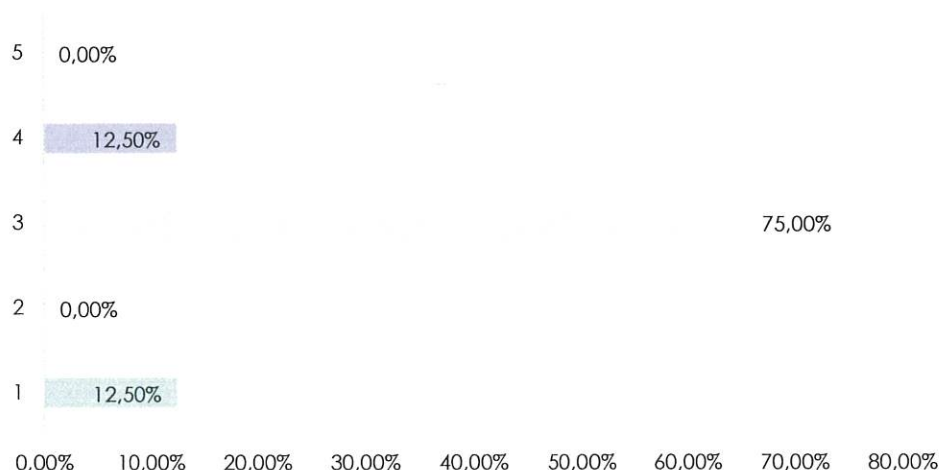
Kvalitu ciest a chodníkov v obci ohodnotili respondenti priemernou známkou 4,13, čo znamená veľmi zlé hodnotenie.

Ako hodnotíte kvalitu ciest, ulíc a chodníkov? (1 = najlepšie, 5 = najhoršie)



Oblasť životného prostredia ohodnotilo 75,00 % respondentov známkou „3“. Priemerná známka za kvalitu životného prostredia je 2,88.

Ako hodnotíte kvalitu životného prostredia? (1 = najlepšie, 5 = najhoršie)



Za najviac nedostatkovú ohodnotili respondenti oblasť technickej infraštruktúry (5 respondentov), celkový rozvoj obce (3 respondenti), oblasť sociálnej infraštruktúry (2 respondenti), cestovný ruch (1 respondent) a poľnohospodárstvo (1 respondent). Súčet uvedených hlasov presahuje počet respondentov, keďže každý respondent mohol za nedostatkové označiť dve oblasti.

Podľa respondentov by sa mal rozvoj obce v nasledujúcich rokoch sústrediť predovšetkým na tieto oblasti:

- * *Rekonštrukcia ciest a chodníkov*
- * *Poskytovanie sociálnej starostlivosti*
- * *Vybudovanie nových ihrísk a športovísk*
- * *Informovanosť obyvateľov o veciach verejných*
- * *Ochrana prírody a životného prostredia*
- * *Kultúrne a spoločenské podujatia*



ČASŤ B – STRATEGICKÁ ČASŤ

17. Vízia územia

Vízia formulovaná v strategickom dokumente PHRSR odráža želanú predstavu obyvateľov o budúcnosti obce. Ideálny stav by mal byť dosiahnutý prostredníctvom zámerov, ktoré sú taktiež definované v tomto dokumente. Zámery by mali riešiť aktuálne nedostatky, ktoré obyvatelia obce vnímajú a zároveň by mali stavať na silných stránkach a snažiť sa v plnej miere využiť už existujúci potenciál obce. Hlavným cieľom vízie je poskytnúť užitočnú informáciu pre súčasných a potenciálnych obyvateľov, záujmové skupiny, podnikateľov, potenciálnych investorov, turistov, ale aj obec samotnú. V snahe priblížiť sa čo najviac stanovenej vízii formuluje samospráva v strategickkej časti dokumentu PHRSR následne aj konkrétne opatrenia a v rámci nich konkrétne aktivity, ktorých uskutočnenie je potrebné na dosiahnutie vízie a na rozvoj obce.

„Obec Mostová bude vždy otvorenou, bezpečnou a atraktívnou obcou, v ktorej žijú a pôsobia aktívni a angažovaní občania a zástupcovia obce, ktorí svojim záujmom o miestne dianie budú podporovať všestranný rozvoj obce. Obec bude atraktívna pre bývanie a obyvateľom poskytne podmienky pre dôstojný život. Mostová bude pokojným a občiansky uspokojivo vybaveným územím tak, aby boli pokryté potreby obyvateľov všetkých skupín bez rozdielu.“

Táto vízia bude naplnená realizáciou strategických zámerov Programu hospodárskeho rozvoja a sociálneho rozvoja obce Mostová na roky 2023 – 2027.

18. Návrh stratégie rozvoja obce Mostová



V súlade s platnou metodikou pre spracovanie dokumentu PHRSR boli stanovené tri prioritné oblasti rozvoja obce Mostová: **hospodárska, sociálna a environmentálna oblasť**, pričom všetky tieto oblasti spolu prispievajú k dosiahnutiu vyššie uvedenej vízie. Konkrétne ciele a k nim prislúchajúce opatrenia boli v rámci jednotlivých oblastí formulované v súlade so záujmom dosiahnuť vyvážený, trvalo udržateľný rozvoj územia, pri rešpektovaní regionálnej politiky a s ohľadom na vnútorné špecifiká obce.

Schéma 4: Schematické znázornenie vízie a prioritných oblastí

Vízia	
1. Prioritná oblasť – HOSPODÁRSKA	
CIEĽ: Zabezpečenie kvalitnej dopravnej, technickej a občianskej vybavenosti v obci	1.1 Rekonštrukcia a výstavba obecnej dopravnej infraštruktúry
	1.2 Rozvoj technickej infraštruktúry obce
	1.3 Rozvoj turistickej infraštruktúry obce
2. Prioritná oblasť – SOCIÁLNA	
CIEĽ: Zabezpečenie kvalitnej občianskej vybavenosti a sociálnej infraštruktúry	2.1 Budovanie, rekonštrukcia a modernizácia obecných budov
	2.2. Budovanie, rekonštrukcia a modernizácia verejných priestranstiev
	2.3. Poskytovanie kvalitných sociálnych služieb
	2.4. Skvalitnenie a rozšírenie možností pre voľnočasové aktivity
	2.5. Zvyšovanie bezpečnosti obyvateľov obce
	2.6. Podpora rozvoja obce a podpora obyvateľov obce
3. Prioritná oblasť – ENVIRONMENTÁLNA	
CIEĽ: Zabezpečenie kvalitnej technickej infraštruktúry a ochrany životného prostredia	3.1 Riešenie problematiky nakladania s odpadmi, sanácia nelegálnych skládok
	3.2. Riešenie problematiky environmentálnych záťaží, skvalitnenie životného prostredia

Formulár S1: Tabuľka strategických cieľov a opatrení

ČASŤ C – PROGRAMOVÁ ČASŤ

V tejto časti dokumentu je hlbšie rozpracovaná hospodárska, sociálna a environmentálna oblasť – sú v nej uvedené konkrétne opatrenia a s nimi súvisiace projekty a aktivity, ktoré boli stanovené s cieľom zabezpečiť naplnenie vízie obce Mostová na roky 2023 - 2027. Programová časť dokumentu PHRSR uvádza tiež konkrétne merateľné ukazovatele plánovaných aktivít.

PRIORITNÁ OBLASŤ HOSPODÁRSKA		
Opatrenie	Projekt	Aktivita
1.1 Rekonštrukcia a výstavba obecnej dopravnej infraštruktúry	1.1.1 Rekonštrukcia, údržba a dobudovanie miestnych komunikácií	Rekonštrukcia, údržba a dobudovanie miestnych komunikácií
	1.1.2. Rekonštrukcia a vybudovanie chodníkov	Rekonštrukcia a vybudovanie chodníkov
1.2 Rozvoj technickej infraštruktúry obce	1.2.1 Rekonštrukcia obecného rozhlasu	Rekonštrukcia obecného rozhlasu
	1.2.2 Dobudovanie vodovodnej a kanalizačnej siete obce	Dobudovanie vodovodnej siete obce
		Dobudovanie kanalizačnej siete obce
1.3 Rozvoj turistickej infraštruktúry obce	1.3.1 Rekonštrukcia pamätihodností obce	Rekonštrukcia pamätihodností obce
PRIORITNÁ OBLASŤ SOCIÁLNA		
Opatrenie	Projekt/aktivita	Prioritná oblasť
2.1 Budovanie, rekonštrukcia a modernizácia obecných budov	2.1.1 Rekonštrukcia obecných budov a areálov	Rekonštrukcia obecných budov
		Rekonštrukcia obecných areálov
	2.1.2 Rekonštrukcia domu smútku a areálu cintorína	Rekonštrukcia domu smútku
		Rekonštrukcia areálu cintorína
2.1.3. Rekonštrukcia zdravotného strediska v obci	Rekonštrukcia zdravotného strediska v obci	

	2.1.4. Rekonštrukcia základnej školy a materskej školy a jej areálu	Rekonštrukcia základnej školy a jej areálu
		Rekonštrukcia materskej školy a jej areálu
2.2. Budovanie, rekonštrukcia a modernizácia verejných priestranstiev	2.2.1 Vybudovanie a rekonštrukcia detských ihrísk	Vybudovanie a rekonštrukcia detských ihrísk
	2.2.2 Revitalizácia a vybudovanie verejných priestranstiev	Revitalizácia a vybudovanie verejných priestranstiev
2.3. Poskytovanie kvalitných sociálnych služieb	2.3.1 Zabezpečenie sociálnych služieb	Zabezpečenie sociálnych služieb
	2.3.2 Vybudovanie spoločenského (komunitného) centra	Vybudovanie spoločenského (komunitného) centra
2.4. Skvalitnenie a rozšírenie možností pre voľnočasové aktivity	2.4.1 Vybudovanie centrálnej oddychovo-rekreačnej zóny	Vybudovanie centrálnej oddychovo-rekreačnej zóny
	2.4.2 Dobudovanie športového areálu	Dobudovanie športového areálu
	2.4.3 Vybudovanie multifunkčného ihriska	Vybudovanie multifunkčného ihriska
	2.4.4 Vybudovanie spoločenského dvora a tržnice	Vybudovanie spoločenského dvora
Vybudovanie tržnice		
2.5. Zvyšovanie bezpečnosti obyvateľov obce	2.5.1 Rozšírenie kamerového systému	Rozšírenie kamerového systému
2.6. Podpora rozvoja obce a podpora obyvateľov obce	2.6.1 Podpora podnikania a zamestnanosti	Podpora podnikania a zamestnanosti
	2.6.2 Podpora cestovného ruchu	Podpora cestovného ruchu
	2.6.3 Zriadenie trhoviska	Zriadenie trhoviska

	2.6.4 Podpora mládežníckych aktivít	Podpora mládežníckych aktivít
	2.6.5 Organizácia a podpora kultúrno-spoločenských podujatí	Organizácia a podpora kultúrno-spoločenských podujatí
PRIORITNÁ OBLASŤ ENVIRONMENTÁLNA		
Opatrenie	Projekt/aktívita	Prioritná oblasť
3.1 Riešenie problematiky nakladania s odpadmi, sanácia nelegálnych skládok	3.1.1 Likvidácia nelegálnych skládok s odpadmi	Likvidácia nelegálnych skládok s odpadmi
3.2. Riešenie problematiky environmentálnych záťaží, skvalitnenie životného prostredia	3.1.2 Výsadba a revitalizácia verejnej zelene	Výsadba a revitalizácia verejnej zelene

Ukazovateľ	Názov ukazovateľa	Zdroj	Merná jednotka	2023	Cieľová hodnota	
					2025	2027
Rekonštrukcia, údržba a dobudovanie miestnych komunikácií						
Výsledok	Dĺžka novovybudovaných miestnych komunikácií	PD / OcÚ	m	150	150	
	Dĺžka zrekonštruovaných miestnych komunikácií	PD / OcÚ	m	6000	3000	3000
Dopad	Počet obyvateľov využívajúcich miestne komunikácie	OcÚ	počet	1600	1800	2000
Rekonštrukcia a vybudovanie chodníkov						
Výsledok	Dĺžka novovybudovaných chodníkov	PD / OcÚ	m	300	300	-
	Dĺžka zrekonštruovaných chodníkov	PD / OcÚ	m	5000	2500	2500
Dopad	Počet obyvateľov využívajúcich chodníky v obci	OcÚ	počet	1600	1800	2000
Rekonštrukcia obecného rozhlasu						

Výsledok	Počet lokalít pokrytých obecným rozhlasom	PD / OcÚ	počet	10	10	14
	Počet reproduktorov	PD / OcÚ	počet	22	22	26
Dopad	Počet obyvateľov, ktorým sa zlepší informovanosť	OcÚ	počet	1600	1800	2000
Dobudovanie vodovodnej a kanalizačnej siete obce						
Výsledok	Dĺžka vodovodnej siete	PD / OcÚ	m	BD		
	Dĺžka kanalizačnej siete	PD / OcÚ	m	BD		
Dopad	Počet obyvateľov, ktorým sa zlepší kvalita života a životný štandard	OcÚ	počet	1600	1800	2000
Rekonštrukcia pamätihodností obce						
Výsledok	Počet rekonštruovaných pamätihodností obce	OcÚ	počet	7	7	7
Dopad	Počet návštevníkov pamätihodností obce	OcÚ	počet	200	300	400
Rekonštrukcia obecných budov a areálov						
Výsledok	Počet rekonštruovaných obecných budov	PD / OcÚ	počet	4	5	6
	Počet rekonštruovaných obecných areálov	PD / OcÚ	počet	2	3	4
Dopad	Počet obyvateľov, ktorým sa zvýši kvalita života a životný štandard	OcÚ	počet	1600	1800	2000
Rekonštrukcia domu smútku a areálu cintorína						
Výsledok	Počet rekonštruovaných obecných budov	PD / OcÚ	počet	1	1	1

	Rozloha revitalizovaného areálu cintorína	PD / OcÚ	m ²	200	300	500
Rekonštrukcia zdravotného strediska v obci						
Výsledok	Počet rekonštruovaných budov	PD / OcÚ	počet	1	1	1
	Počet modernizovaných prvkov zdravotného strediska	PD / OcÚ	počet	4	5	6
Dopad	Počet obyvateľov, ktorým sa zvýši kvalita života a životný štandard	OcÚ	počet	2000	3000	5000
Rekonštrukcia základnej školy a materskej školy a jej areálu						
Výsledok	Počet rekonštruovaných obecných budov	PD / OcÚ	počet	2	3	5
	Rozloha revitalizovaných areálov	PD / OcÚ	m ²	500	500	500
Dopad	Počet obyvateľov, ktorým sa zvýši kvalita života a životný štandard	OcÚ	počet	1600	1800	2000
Vybudovanie a rekonštrukcia detských ihrísk						
Výsledok	Rozloha novovybudovaných detských ihrísk	PD / OcÚ	m ²	0	1	1
	Rozloha rekonštruovaných detských ihrísk	PD / OcÚ	m ²	100	100	100
	Počet prvkov mobiliáru detských ihrísk	PD / OcÚ	počet	0	6	6
Dopad	Počet obyvateľov, ktorým sa zvýši kvalita života a životný štandard (deti a mládež)	OcÚ	počet	1600	1800	2000

Revitalizácia a vybudovanie verejných priestranstiev						
Výsledok	Rozloha revitalizovaných verejných priestranstiev	PD / OcÚ	m ²	200	500	1000
	Rozloha novovybudovaných verejných priestranstiev	PD / OcÚ	m ²	200	300	1000
Dopad	Počet obyvateľov, ktorým sa zlepšia možnosti trávenia voľného času	OcÚ	počet	1600	1800	2000
Zabezpečenie sociálnych služieb						
Výsledok	Počet podporených aktivít zameraných na sociálne služby	OcÚ	počet	2	2	2
Dopad	Počet užívateľov sociálnych služieb ročne	OcÚ	počet	100	150	300
Vybudovanie spoločenského (komunitného) centra						
Výsledok	Rozloha spoločenského centra	PD / OcÚ	m ²	100	100	100
	Kapacita spoločenského centra	OcÚ	počet	100	150	150
Dopad	Počet návštevníkov (prijímateľov)	OcÚ	počet	100	150	150
Vybudovanie centrálnej oddychovo-rekreačnej zóny						
Výsledok	Rozloha oddychovo-rekreačnej zóny	PD / OcÚ	m ²	2000	2500	3000
	Počet prvkov mobiliáru oddychovo-rekreačnej zóny	PD / OcÚ	počet	0	10	15
Dopad	Počet obyvateľov, ktorým sa zlepšia možnosti trávenia voľného času	OcÚ	počet	1600	1800	2000
Dobudovanie športového areálu						

Výsledok	Rozloha športového areálu	PD / OcÚ	m ²	0	800	800
	Počet prvkov športového areálu (počet športovísk)	PD / OcÚ	počet	0	3	3
Dopad	Počet obyvateľov, ktorým sa zlepšia možnosti trávenia voľného času	OcÚ	počet	1600	1800	2000
Vybudovanie multifunkčného ihriska						
Výsledok	Rozloha multifunkčného ihriska	PD / OcÚ	m ²	BD		
	Počet prvkov multifunkčného ihriska (počet športovísk)	PD / OcÚ	počet	BD		
Dopad	Počet obyvateľov, ktorým sa zlepšia možnosti trávenia voľného času	OcÚ	počet	BD		
Vybudovanie spoločenského dvora a tržnice						
Výsledok	Rozloha spoločenského dvora a tržnice	PD / OcÚ	počet	150	200	200
Dopad	Počet obyvateľov, ktorým sa zlepšia možnosti trávenia voľného času	OcÚ	počet	1600	1800	2000
Rozšírenie kamerového systému						
Výsledok	Počet lokalít pokrytých kamerovým systémom	PD / OcÚ	počet	10	12	14
	Počet kamier	PD / OcÚ	počet	32	40	46
Dopad	Počet obyvateľov, ktorým sa zvýši bezpečnosť	OcÚ	počet	1600	1800	2000
Podpora podnikania a zamestnanosti						

Výsledok	Počet aktivít podporujúcich zamestnanosť a zlepšovanie podnikateľského prostredia	OcÚ	počet	BD		
	Počet novovytvorených pracovných miest	OcÚ	počet	BD		
Dopad	Počet obyvateľov, ktorým sa zvýši kvalita života a životný štandard	OcÚ	počet	BD		
Podpora cestovného ruchu						
Výsledok	Počet aktivít podporujúcich cestovný ruch	OcÚ	počet	5	6	7
	Počet podporených subjektov	OcÚ	počet	4	5	6
Dopad	Počet návštevníkov obce ročne	OcÚ	počet	1000	1500	2000
Zriadenie trhoviska						
Výsledok	Rozloha trhoviska	PD / OcÚ	m ²	100	150	150
	Počet predajných miest na trhovisku	PD / OcÚ	počet	BD		
Dopad	Počet obyvateľov, ktorým sa zlepšia možnosti trávenia voľného času	OcÚ	počet	1600	1800	2000
Podpora mládežníckych aktivít						
Výsledok	Počet aktivít podporujúcich mládež	OcÚ	počet	3	3	4
Dopad	Počet účastníkov aktivít	OcÚ	počet	80	120	200
Organizácia a podpora kultúrno-spoločenských podujatí						

Výsledok	Počet organizovaných a podporených kultúrnych spoločenských podujatí	OcÚ	počet	4	5	6
Dopad	Počet návštevníkov kultúrnych spoločenských podujatí ročne	OcÚ	počet	1000	1500	2000
Likvidácia nelegálnych skládok s odpadmi						
Výsledok	Rozloha odstránených skládok s odpadmi	PD / OcÚ	m ²	BD		
	Objem odpadu odstráneného z nelegálnych skládok	PD / OcÚ	ton	BD		
Dopad	Počet ochránených obyvateľov	OcÚ	počet	1000	1500	2000
Výsadba a revitalizácia verejnej zelene						
Výsledok	Počet novovysadených prvkov zelene (rastlín a drevín)	PD / OcÚ	počet	50	100	200
	Počet revitalizovaných prvkov zelene (rastlín a drevín)	PD / OcÚ	počet	30	50	100

Základné údaje o projektovom zámere					
Názov projektu	Rekonštrukcia, údržba a dobudovanie miestnych komunikácií				
Garant	Obec Mostová				
Kontaktná osoba garanta	JUDr. Tibor Rózsár				
Partneri garanta	Stavebný úrad, externá firma zaoberajúca sa spracovaním žiadostí o nenávratný finančný príspevok a implementáciou projektov, verejný obstarávateľ, stavebný dozor, stavebný inžinier, dodávateľ				
Začatie a ukončenie projektu	2023 - 2027				
Stav projektu pred realizáciou	Nevyhovujúci stav/ absencia miestnych komunikácií v obci. Po dokončení kanalizácie miestne cesty neboli uvedené do pôvodného stavu . Otvorila sa na nová IBV – kde je potrebné dobudovať približne 150 m nových komunikácií.				
Cieľ projektu	Zlepšenie kvality života obyvateľov dobudovaním dopravnej infraštruktúry obce				
Výstupy	Miestne komunikácie - nová asfaltová vrstva miestnych ciest, okrem úsekov, ktoré už boli rekonštruované - Ul. Jazerná, Školská, Átomská, Tehelná a Podzáhradná.				
Užívatelia	Obyvatelia obce, návštevníci obce				
Indikátory monitoringu	Dĺžka novovybudovaných miestnych komunikácií Dĺžka zrekonštruovaných miestnych komunikácií Počet obyvateľov využívajúcich miestne komunikácie				
Zmluvné podmienky	Budú doplnené po podpise zmluvy s úspešným uchádzačom				
Riziká	Nedostatok finančných prostriedkov na realizáciu projektu, absencia vhodnej výzvy na predkladanie projektov, komplikácie v procese verejného obstarávania, neschválenie projektu				
Poznámky	-				
Realizácia projektu					
Fáza/míľnik	Súčinnosť iného odboru alebo subjektu	Termín (mesiac/rok)			
Vypracovanie projektovej dokumentácie	Stavebný inžinier	2023 - 2027			
Vydanie stavebného povolenia	Stavebný úrad	2023 - 2027			
Verejné obstarávanie	Verejný obstarávateľ	2023 - 2027			
Vypracovanie žiadosti o nenávratný finančný príspevok	Obecný úrad/externý subjekt	2023 - 2027			
Realizácia projektu	Dodávateľ	2023 - 2027			
Kolaudácia	Stavebný úrad	-			
Financovanie projektu					
Druh výdavku	Náklady spolu (eur)	Z toho verejný zdroj			Z toho súkromné zdroje
		EU	SR	VÚC	
Vypracovanie projektovej dokumentácie	1500,00				1500,00
Verejné obstarávanie	1000,00				1000,00
Vypracovanie ŽoNFP	600,00				600,00

Realizácia projektu	500000,00	500000,00
Spolu	503100,00	503100,00

Základné údaje o projektovom zámere	
Názov projektu	Rekonštrukcia a vybudovanie chodníkov
Garant	Obec Mostová
Kontaktná osoba garanta	JUDr. Tibor Rózsár
Partneri garanta	Stavebný úrad, externá firma zaoberajúca sa spracovaním žiadostí o nenávratný finančný príspevok a implementáciou projektov, verejný obstarávateľ, stavebný dozor, stavebný inžinier, dodávateľ
Začatie a ukončenie projektu	2023 - 2027
Stav projektu pred realizáciou	Nevyhovujúci stav/ absencia chodníkov v obci. Chodníky v obci boli vybudované pred rokom 1989. Sú vo veľmi zlom technickom stave, vyžadujú si rekonštrukciu.
Cieľ projektu	Zlepšenie kvality života obyvateľov dobudovaním dopravnej infraštruktúry obce
Výstupy	Chodníky v obci bude potrebné rekonštruovať. Ide o najmenej 7 km chodníkov o priemernej šírke 1,2 m. Doposiaľ bolo vybudovaných 1,5 km nového chodníka.
Užívateľia	Obyvatelia obce, návštevníci obce
Indikátory monitoringu	Dĺžka novovybudovaných chodníkov Dĺžka zrekonštruovaných chodníkov Počet obyvateľov využívajúcich chodníky v obci
Zmluvné podmienky	Budú doplnené po podpise zmluvy s úspešným uchádzačom
Riziká	Nedostatok finančných prostriedkov na realizáciu projektu, absencia vhodnej výzvy na predkladanie projektov, komplikácie v procese verejného obstarávania, neschválenie projektu
Poznámky	-

Realizácia projektu		
Fáza/míľnik	Súčinnosť iného odboru alebo subjektu	Termín (mesiac/rok)
Vypracovanie projektovej dokumentácie	Stavebný inžinier	2020 – PPA (1,2 x 300 m)
Vydanie stavebného povolenia	Stavebný úrad	2023 - 2027
Verejné obstarávanie	Verejný obstarávateľ	
Vypracovanie žiadosti o nenávratný finančný príspevok	Obecný úrad/externý subjekt	2023 - 2027
Realizácia projektu	Dodávateľ	Podľa výsledku VO
Kolaudácia	Stavebný úrad	-

Financovanie projektu					
Druh výdavku	Náklady spolu (eur)	Z toho verejné zdroje			Z toho súkromné zdroje
		EU	SR	VÚC	
Vypracovanie projektovej dokumentácie	1000,00				1000,00

Verejné obstarávanie			
Vypracovanie ŽoNFP	1000,00		1000,00
Realizácia projektu	500000,00	250000,00	250000,00
Spolu	502000,00	250000,00	252000,00

Základné údaje o projektovom zámere					
Názov projektu	Rekonštrukcia obecného rozhlasu				
Garant	Obec Mostová				
Kontaktná osoba garanta	JUDr. Tibor Rózsár				
Partneri garanta	Stavebný úrad, externá firma zaoberajúca sa spracovaním žiadostí o nenávratný finančný príspevok a implementáciou projektov, verejný obstarávateľ, stavebný dozor, stavebný inžinier, dodávateľ				
Začatie a ukončenie projektu	2025 - 2026				
Stav projektu pred realizáciou	Nevyhovujúci stav obecného rozhlasu – posledná rekonštrukcia obecného rozhlasu sa uskutočnila v roku 2019. V súčasnosti rozhlas vedenie cez optickú sieť – vzduchom. Cieľom je bezdrôtové vedenie a vybudovanie modernej ústredne na diaľkové ovládanie a výmena reproduktorov na moderné kvalitné typy.				
Cieľ projektu	Zlepšenie kvality života obyvateľov dobudovaním technickej infraštruktúry obce, zlepšenie informovanosti o miestnom dianí				
Výstupy	Rekonštruovaný obecný rozhlas				
Užívatelia	Obyvatelia obce, návštevníci obce				
Indikátory monitoringu	Počet lokalít pokrytých obecným rozhlasom Počet reproduktorov Počet obyvateľov, ktorým sa zlepší informovanosť				
Zmluvné podmienky	Budú doplnené po podpise zmluvy s úspešným uchádzačom				
Riziká	Nedostatok finančných prostriedkov na realizáciu projektu, absencia vhodnej výzvy na predkladanie projektov, komplikácie v procese verejného obstarávania, neschválenie projektu, vandalizmus				
Poznámky	-				
Realizácia projektu					
Fáza/míľnik	Súčinnosť iného odboru alebo subjektu	Termín (mesiac/rok)			
Vypracovanie projektovej dokumentácie	Stavebný inžinier	-			
Vydanie stavebného povolenia	Stavebný úrad	-			
Verejné obstarávanie	Verejný obstarávateľ	2025 - 2026			
Vypracovanie žiadosti o nenávratný finančný príspevok	Obecný úrad/externý subjekt	2025 - 2026			
Realizácia projektu	Dodávateľ	2025 - 2026			
Kolaudácia	Stavebný úrad	-			
Financovanie projektu					
Druh výdavku	Náklady spolu (eur)	Z toho verejné zdroje			Z toho súkromné zdroje
		EU	SR	VÚC	Obec

Vypracovanie projektovej dokumentácie	500,00	500,00
Verejné obstarávanie	300,00	300,00
Vypracovanie ŽoNFP	200,00	200,00
Realizácia projektu	5000,00	5000,00
Spolu	6000,00	6000,00

Základné údaje o projektovom zámere		
Názov projektu	Dobudovanie vodovodnej a kanalizačnej siete obce	
Garant	Obec Mostová	
Kontaktná osoba garanta	JUDr. Tibor Rózsár	
Partneri garanta	Stavebný úrad, externá firma zaoberajúca sa spracovaním žiadostí o nenávratný finančný príspevok a implementáciou projektov, verejný obstarávateľ, stavebný dozor, stavebný inžinier, dodávateľ	
Začatie a ukončenie projektu	2023 - 2027	
Stav projektu pred realizáciou	Nevyhovujúci stav/ absencia vodovodnej a kanalizačnej siete v obci. Obec má v súčasnosti vybudovanú vodovodnú a kanalizačnú sieť. Nové úseky však budú potrebné v prípade IBV, výstavby nájomných bytov ŠFRB, výstavby priemyselnej zóny.	
Cieľ projektu	Zlepšenie kvality života obyvateľov dobudovaním technickej infraštruktúry obce	
Výstupy	Dobudovaná vodovodná a kanalizačná sieť - podľa potreby a výstavby IBV, nájomných bytov ŠFRB a priemyselnej zóny	
Užívatelia	Obyvatelia obce	
Indikátory monitoringu	Dĺžka vodovodnej siete Dĺžka kanalizačnej siete Počet obyvateľov, ktorým salepší kvalita života a životný štandard	
Zmluvné podmienky	Budú doplnené po podpise zmluvy s úspešným uchádzačom	
Riziká	Nedostatok finančných prostriedkov na realizáciu projektu, absencia vhodnej výzvy na predkladanie projektov, komplikácie v procese verejného obstarávania, neschválenie projektu, vandalizmus	
Poznámky	-	
Realizácia projektu		
Fáza/míľnik	Súčinnosť iného odboru alebo subjektu	Termín (mesiac/rok)
Vypracovanie projektovej dokumentácie	Stavebný inžinier	2023 - 2027
Vydanie stavebného povolenia	Stavebný úrad	2023 - 2027
Verejné obstarávanie	Verejný obstarávateľ	2023 - 2027
Vypracovanie žiadosti o nenávratný finančný príspevok	Obecný úrad/externý subjekt	2023 - 2027
Realizácia projektu	Dodávateľ	2023 - 2027
Kolaudácia	Stavebný úrad	-
Financovanie projektu		
Druh výdavku	Z toho verejné zdroje	

	Náklady spolu (eur)	EU	SR	VÚC	Obec	Z toho súkromné zdroje
Vypracovanie projektovej dokumentácie						
Verejné obstarávanie	1000,00	1000,00				
Vypracovanie ŽoNFP	1000,00	1000,00				
Realizácia projektu	55000,00	50000,00			5000,00	
Spolu	57000,00	52000,00			5000,00	

Základné údaje o projektovom zámere		
Názov projektu	Rekonštrukcia pamätihodností obce	
Garant	Obec Mostová	
Kontaktná osoba garanta	JUDr. Tibor Rózsár	
Partneri garanta	Stavebný úrad, externá firma zaoberajúca sa spracovaním žiadostí o nenávratný finančný príspevok a implementáciou projektov, verejný obstarávateľ, stavebný dozor, stavebný inžinier, dodávateľ	
Začatie a ukončenie projektu	2023 - 2026	
Stav projektu pred realizáciou	Nevyhovujúci stav pamätihodností v obci, nedostatočná atraktivita prostredia z pohľadu cestovného ruchu. Pamätihodnosti, sochy, reliéfy boli v roku 2015 čiastočne zrekonštruované. Vplyvom poveternostných podmienok bude nutná ich celková a odborná rekonštrukcia a ošetrovanie.	
Cieľ projektu	Zvýšenie atraktivity prostredia obce, zvýšenie potenciálu pre budovanie cestovného ruchu	
Výstupy	Rekonštruované pamätihodnosti obce - židovský cintorín – areál + vstup + oplotenie, sochy na verejných priestranstvách, pamätník „Anonymus“, pamätník deportovaných a vysídlených	
Užívatelia	Obyvatelia obce, návštevníci obce	
Indikátory monitoringu	Počet zrekonštruovaných pamätihodností obce Počet návštevníkov pamätihodností v obci	
Zmluvné podmienky	Budú doplnené po podpise zmluvy s úspešným uchádzačom	
Riziká	Nedostatok finančných prostriedkov na realizáciu projektu, absencia vhodnej výzvy na predkladanie projektov, komplikácie v procese verejného obstarávania, neschválenie projektu, vandalizmus	
Poznámky	-	
Realizácia projektu		
Fáza/míľnik	Súčinnosť iného odboru alebo subjektu	Termín (mesiac/rok)
Vypracovanie projektovej dokumentácie	Stavebný inžinier	-
Vydanie stavebného povolenia	Stavebný úrad	-
Verejné obstarávanie	Verejný obstarávateľ	2023
Vypracovanie žiadosti o nenávratný finančný príspevok	Obecný úrad/externý subjekt	2023
Realizácia projektu	Dodávateľ	2023 - 2026

Koľaudácia	Stavebný úrad					-
Financovanie projektu						
Druh výdavku	Náklady spolu	Z toho verejné zdroje			Z toho	
	(eur)	EU	SR	VÚC	Obec	súkromné zdroje
Vypracovanie projektovej dokumentácie						
Verejné obstarávanie	100,00				100,00	
Vypracovanie ŽoNFP						
Realizácia projektu	10000,00			6000,00	4000,00	
Spolu	10100,00			6000,00	4100,00	

Základné údaje o projektovom zámere		
Názov projektu	Rekonštrukcia obecných budov a areálov	
Garant	Obec Mostová	
Kontaktná osoba garanta	JUDr. Tibor Rózsár	
Partneri garanta	Stavebný úrad, externá firma zaoberajúca sa spracovaním žiadostí o nenávratný finančný príspevok a implementáciou projektov, verejný obstarávateľ, stavebný dozor, stavebný inžinier, dodávateľ	
Začatie a ukončenie projektu	2023 - 2025	
Stav projektu pred realizáciou	Nevyhovujúci technický stav obecných budov a verejných priestranstiev obce. Od roku 2014 sa postupne podarilo rekonštruovať verejné budovy. Na rekonštrukciu čaká budova základnej školy, budova obvodného zdravotného strediska, a budova telocvične ZŠ s MŠ s VJM.	
Cieľ projektu	Zlepšenie technického stavu obecných budov a areálov	
Výstupy	Rekonštruované obecné budovy a areály: Budova bývalej ZŠ bude slúžiť spoločenským akciám, plánované je vybudovanie obecného múzea, prípadne nájomných bytov s využitím podkrovia. Budova OZ prešla čiastočnou rekonštrukciou, je potrebné vykonať tepelnú izoláciu budovy a úpravy vonkajšej fasády. Slúžiť bude naďalej ako OZS (lekárne, obvodný lekár, zubár, pediatrička, gynekológ. Telocvična ZŠ s MŠ s VJM bola zrekonštruovaná z vnútornej strany. Bude potrebná vonkajšia izolácia a úprava fasády budovy.	
Užívatelia	Obyvatelia obce, návštevníci obce, zamestnanci pracujúci v obecných budovách	
Indikátory monitoringu	Počet rekonštruovaných obecných budov Rozloha revitalizovaných obecných areálov Počet obyvateľov, ktorým sa zvýši kvalita života a životný štandard	
Zmluvné podmienky	Budú doplnené po podpise zmluvy s úspešným uchádzačom	
Riziká	Nedostatok finančných prostriedkov na realizáciu projektu, absencia vhodnej výzvy na predkladanie projektov, komplikácie v procese verejného obstarávania, neschválenie projektu, vandalizmus	
Poznámky	-	
Realizácia projektu		
Fáza/míľnik	Súčinnosť iného odboru alebo subjektu	Termín (mesiac/rok)
Vypracovanie projektovej dokumentácie	Stavebný inžinier	-

Vydanie stavebného povolenia	Stavebný úrad	2023			
Verejné obstarávanie	Verejný obstarávateľ	2023 - 2025			
Vypracovanie žiadosti o nenávratný finančný príspevok	Obecný úrad/externý subjekt	2023			
Realizácia projektu	Dodávateľ	Podľa výsledkov VO			
Kolaudácia	Stavebný úrad	-			
Financovanie projektu					
Druh výdavku	Náklady spolu (eur)	Z toho verejné zdroje			Z toho súkromné zdroje
		EU	SR	VÚC	
Vypracovanie projektovej dokumentácie					
Verejné obstarávanie	1000,00				1000,00
Vypracovanie ŽoNFP	1500,00				1500,00
Realizácia projektu	110000,00	100000,00			10000,00
Spolu	112500,00	100000,00			12500,00

Základné údaje o projektovom zámere		
Názov projektu	Rekonštrukcia domu smútku a areálu cintorína	
Garant	Obec Mostová	
Kontaktná osoba garanta	JUDr. Tibor Rózsár	
Partneri garanta	Stavebný úrad, externá firma zaoberajúca sa spracovaním žiadostí o nenávratný finančný príspevok a implementáciou projektov, verejný obstarávateľ, stavebný dozor, stavebný inžinier, dodávateľ	
Začatie a ukončenie projektu	2024	
Stav projektu pred realizáciou	Nevyhovujúci technický stav domu smútku a areálu cintorína v obci. Budova domu smútku bola rekonštruovaná v roku 2018 z vlastných zdrojov. Bude potrebné vyriešiť sociálne priestory (toalety) a dokončiť osvetlenie + chodníky v cintoríne.	
Cieľ projektu	Zlepšenie technického stavu domu smútku a revitalizácia areálu cintorína	
Výstupy	Rekonštruovaný dom smútku a areál cintorína. V areáli cintorína v strednej a východnej časti bude potrebné doplniť verejné osvetlenie a chodník. Za budovou domu smútku bude potrebné vybudovať sociálne zariadenie.	
Užívatelia	Obyvatelia obce, návštevníci obce	
Indikátory monitoringu	Počet rekonštruovaných obecných budov Rozloha revitalizovaného areálu cintorína	
Zmluvné podmienky	Budú doplnené po podpise zmluvy s úspešným uchádzačom	
Riziká	Nedostatok finančných prostriedkov na realizáciu projektu, absencia vhodnej výzvy na predkladanie projektov, komplikácie v procese verejného obstarávania, neschválenie projektu, vandalizmus	
Poznámky	-	
Realizácia projektu		
Fáza/míľnik	Súčinnosť iného odboru alebo subjektu	Termín (mesiac/rok)

Vypracovanie projektovej dokumentácie	Stavebný inžinier	2024
Vydanie stavebného povolenia	Stavebný úrad	2024
Verejné obstarávanie	Verejný obstarávateľ	2024
Vypracovanie žiadosti o nenávratný finančný príspevok	Obecný úrad/externý subjekt	2024
Realizácia projektu	Dodávateľ	Podľa výsledku VO
Kolaudácia	Stavebný úrad	-
Financovanie projektu		
Druh výdavku	Náklady spolu (eur)	Z toho verejné zdroje EU SR VÚC Obec Z toho súkromné zdroje
Vypracovanie projektovej dokumentácie	500,00	500,00
Verejné obstarávanie		
Vypracovanie ŽoNFP	200,00	200,00
Realizácia projektu	15000,00	10000,00 5000,00
Spolu	15700,00	10000,00 5700,00

Základné údaje o projektovom zámere		
Názov projektu	Rekonštrukcia zdravotného strediska v obci	
Garant	Obec Mostová	
Kontaktná osoba garanta	JUDr. Tibor Rózsár	
Partneri garanta	Stavebný úrad, externá firma zaoberajúca sa spracovaním žiadostí o nenávratný finančný príspevok a implementáciou projektov, verejný obstarávateľ, stavebný dozor, stavebný inžinier, dodávateľ	
Začatie a ukončenie projektu	2023 - 2025	
Stav projektu pred realizáciou	Nevyhovujúci technický stav zdravotného strediska, nedostatočné vybavenie zdravotného strediska, v budove OZS bude potrebná rekonštrukcia kúrenia, využitie zelenej energie a doplnenie vnútorného vybavenia čakární.	
Cieľ projektu	Zlepšenie technického stavu zdravotného strediska	
Výstupy	Rekonštruované a modernizované zdravotné stredisko	
Užívatelia	Obyvatelia obce, zamestnanci zdravotného strediska, rodiny s deťmi, seniori	
Indikátory monitoringu	Počet rekonštruovaných budov Počet modernizovaných prvkov zdravotného strediska Počet obyvateľov, ktorým sa zvýši kvalita života a životný štandard	
Zmluvné podmienky	Budú doplnené po podpise zmluvy s úspešným uchádzačom	
Riziká	Nedostatok finančných prostriedkov na realizáciu projektu, absencia vhodnej výzvy na predkladanie projektov, komplikácie v procese verejného obstarávania, neschválenie projektu, vandalizmus	
Poznámky	-	
Realizácia projektu		
Fáza/míľnik	Súčinnosť iného odboru alebo subjektu	Termín (mesiac/rok)

Vypracovanie projektovej dokumentácie	Stavebný inžinier	-
Vydanie stavebného povolenia	Stavebný úrad	2023
Verejné obstarávanie	Verejný obstarávateľ	2023 - 2025
Vypracovanie žiadosti o nenávratný finančný príspevok	Obecný úrad/externý subjekt	2023
Realizácia projektu	Dodávateľ	Podľa výsledkov VO
Kolaudácia	Stavebný úrad	-
Financovanie projektu		
Druh výdavku	Náklady spolu (eur)	Z toho verejné zdroje
		EU SR VÚC Obec
		Z toho súkromné zdroje
Vypracovanie projektovej dokumentácie		
Verejné obstarávanie		
Vypracovanie ŽoNFP		
Realizácia projektu	25000,00	20000,00 5000,00
Spolu	25000,00	20000,00 5000,00

Základné údaje o projektovom zámere	
Názov projektu	Rekonštrukcia základnej školy a materskej školy a jej areálu
Garant	Obec Mostová
Kontaktná osoba garanta	JUDr. Tibor Rózsár
Partneri garanta	Stavebný úrad, externá firma zaoberajúca sa spracovaním žiadostí o nenávratný finančný príspevok a implementáciou projektov, verejný obstarávateľ, stavebný dozor, stavebný inžinier, dodávateľ
Začatie a ukončenie projektu	2023 - 2026
Stav projektu pred realizáciou	Nevyhovujúci technický stav obecných budov a ich areálov. Budova školy pred rokom 2014 prešla čiastočnou rekonštrukciou. V roku 2016 v rámci „havarijného stavu“ boli riešené kanalizačné problémy, rekonštrukcia telocvične (vnútorné priestory, výmena okien a sociálne zariadenia). Sú potrebné ďalšie stavebné úpravy – zateplenie budov a úprava fasády, taktiež dokončenie kanalizácie od budovy kuchyne - cca 60 m.
Cieľ projektu	Zlepšenie technického stavu obecných budov a areálov
Výstupy	Rekonštruované obecné budovy a areály
Užívatelia	Obyvatelia obce, zamestnanci ZŠ a MŠ, žiaci navštevujúci ZŠ, deti navštevujúce MŠ
Indikátory monitoringu	Počet rekonštruovaných obecných budov Rozloha revitalizovaných areálov Počet obyvateľov, ktorým sa zvýši kvalita života a životný štandard
Zmluvné podmienky	Budú doplnené po podpise zmluvy s úspešným uchádzačom
Riziká	Nedostatok finančných prostriedkov na realizáciu projektu, absencia vhodnej výzvy na predkladanie projektov, komplikácie v procese verejného obstarávania, neschválenie projektu, vandalizmus

Poznámky						
Realizácia projektu						
Fáza/míľnik	Súčinnosť iného odboru alebo subjektu	Termín (mesiac/rok)				
Vypracovanie projektovej dokumentácie	Stavebný inžinier	2023 - 2026				
Vydanie stavebného povolenia	Stavebný úrad	2023 - 2026				
Verejné obstarávanie	Verejný obstarávateľ	2023 - 2026				
Vypracovanie žiadostí o nenávratný finančný príspevok	Obecný úrad/externý subjekt	2023 - 2026				
Realizácia projektu	Dodávateľ	2023 - 2026				
Kolaudácia	Stavebný úrad	-				
Financovanie projektu						
Druh výdavku	Náklady spolu (eur)	Z toho verejný zdroj			Z toho súkromné zdroje	
		EU	SR	VÚC	Obec	
Vypracovanie projektovej dokumentácie	1000,00				1000,00	
Verejné obstarávanie						
Vypracovanie ŽoNFP						
Realizácia projektu	215000,00	150000,00	50000,00		15000,00	
Spolu	216000,00	150000,00	50000,00		16000,00	

Základné údaje o projektovom zámere	
Názov projektu	Vybudovanie a rekonštrukcia detských ihrísk
Garant	Obec Mostová
Kontaktná osoba garanta	JUDr. Tibor Rózsár
Partneri garanta	Stavebný úrad, externá firma zaoberajúca sa spracovaním žiadostí o nenávratný finančný príspevok a implementáciou projektov, verejný obstarávateľ, stavebný dozor, stavebný inžinier, dodávateľ
Začatie a ukončenie projektu	2022 - 2023
Stav projektu pred realizáciou	Nevyhovujúci stav/ absencia detských ihrísk v obci - existujúce detské ihrisko je nevyhovujúcom stave a je zastaralé
Cieľ projektu	Zlepšenie kvality života obyvateľov rozšírením možností trávenia voľného času (najmä pre deti)
Výstupy	Vybudované a rekonštruované detské ihriská
Užívatelia	Obyvatelia obce, návštevníci obce, rodiny s deťmi, mládež
Indikátory monitoringu	Rozloha novovybudovaných detských ihrísk Rozloha rekonštruovaných detských ihrísk Počet prvkov mobiliáru detských ihrísk Počet obyvateľov, ktorým sa zlepšia možnosti trávenia voľného času (deti a mládež)
Zmluvné podmienky	Budú doplnené po podpise zmluvy s úspešným uchádzačom

Riziká	Nedostatok finančných prostriedkov na realizáciu projektu, absencia vhodnej výzvy na predkladanie projektov, komplikácie v procese verejného obstarávania, neschválenie projektu, vandalizmus			
Poznámky	-			
Realizácia projektu				
Fáza/míľnik	Súčinnosť iného odboru alebo subjektu	Termín (mesiac/rok)		
Vypracovanie projektovej dokumentácie	Stavebný inžinier	2022		
Vydanie stavebného povolenia	Stavebný úrad	2022		
Verejné obstarávanie	Verejný obstarávateľ	2022 - 2023		
Vypracovanie žiadosti o nenávratný finančný príspevok	Obecný úrad/externý subjekt	2022		
Realizácia projektu	Dodávateľ	Podľa výsledkov VO		
Kolaudácia	Stavebný úrad	-		
Financovanie projektu				
Druh výdavku	Náklady spolu (eur)	Z toho verejné zdroje		
		EU	SR	VÚC
				Obec
				Z toho súkromné zdroje
Vypracovanie projektovej dokumentácie	200,00			200,00
Verejné obstarávanie	200,00			200,00
Vypracovanie ŽoNFP	200,00			200,00
Realizácia projektu	35000,00		30000,00	5000,00
Spolu	35600,00		30000,00	5600,00

Základné údaje o projektovom zámere	
Názov projektu	Revitalizácia a vybudovanie verejných priestranstiev
Garant	Obec Mostová
Kontaktná osoba garanta	JUDr. Tibor Rózsár
Partneri garanta	Stavebný úrad, externá firma zaoberajúca sa spracovaním žiadostí o nenávratný finančný príspevok a implementáciu projektov, verejný obstarávateľ, stavebný dozor, stavebný inžinier, dodávateľ
Začatie a ukončenie projektu	2023 - 2026
Stav projektu pred realizáciou	Nevyhovujúci stav/ absencia verejných priestranstiev v obci. Verejné priestranstvá boli vo väčšine prípadov vybudované pred rokom 1989. Súčasný stav povrchov si vyžaduje rekonštrukciu, žiadané je aj zabudovanie nových prvkov moderných technológií, napr. zelené zdroje energií, nabíjanie elektrických vozidiel, bicyklov, multifunkčné zariadenia napr. WIFI, možnosti nabíjania telefónov, a pod.
Cieľ projektu	Zlepšenie kvality života obyvateľov rozšírením možností trávenia voľného času, zlepšenie kvality životného prostredia v obci
Výstupy	Revitalizované a novovybudované verejné priestranstvá - najdôležitejšie miesta sú na ul. Hlavnej, parkovisko pred KD, pri reštaurácii Zlatý Bažant, pri hasičskej zbrojnici, pri ZŠ s MŠ s VJM ...

Užívatelia	Obyvatelia obce, návštevníci obce, rodiny s deťmi, seniori			
Indikátory monitoringu	Rozloha revitalizovaných verejných priestranstiev Rozloha novovybudovaných verejných priestranstiev Počet obyvateľov, ktorým sa zlepšia možnosti trávenia voľného času			
Zmluvné podmienky	Budú doplnené po podpise zmluvy s úspešným uchádzačom			
Riziká	Nedostatok finančných prostriedkov na realizáciu projektu, absencia vhodnej výzvy na predkladanie projektov, komplikácie v procese verejného obstarávania, neschválenie projektu, vandalizmus			
Poznámky	-			
Realizácia projektu				
Fáza/míľnik	Súčinnosť iného odboru alebo subjektu	Termín (mesiac/rok)		
Vypracovanie projektovej dokumentácie	Stavebný inžinier	2023 - 2026		
Vydanie stavebného povolenia	Stavebný úrad	-		
Verejné obstarávanie	Verejný obstarávateľ	2023 - 2026		
Vypracovanie žiadosti o nenávratný finančný príspevok	Obecný úrad/externý subjekt	2023 - 2026		
Realizácia projektu	Dodávateľ	Podľa výsledkov VO		
Kolaudácia	Stavebný úrad	-		
Financovanie projektu				
Druh výdavku	Náklady spolu (eur)	Z toho verejný zdroj		
		EU	SR	VÚC
			Obec	Z toho súkromné zdroje
Vypracovanie projektovej dokumentácie	1000,00			1000,00
Verejné obstarávanie				
Vypracovanie ŽoNFP	200,00			200,00
Realizácia projektu	60000,00	50000,00		10000,00
Spolu	61200,00	50000,00		11200,00

Základné údaje o projektovom zámere	
Názov projektu	Zabezpečenie sociálnych služieb
Garant	Obec Mostová
Kontaktná osoba garanta	JUDr. Tibor Rózsár
Partneri garanta	Externá firma zaoberajúca sa spracovaním žiadostí o nenávratný finančný príspevok a implementáciou projektov, verejný obstarávateľ, dodávateľ
Začatie a ukončenie projektu	2023 - 2026
Stav projektu pred realizáciou	Nedostatočná podpora sociálnych služieb zo strany obce. Obec v súčasnosti nezabezpečuje sociálne služby.
Cieľ projektu	Podpora a rozširovanie sociálnych služieb poskytovaných v obci
Výstupy	Aktivity zamerané na podporu sociálnych služieb v obci
Užívatelia	Obyvatelia obce, rodiny s deťmi, seniori, ŤZP, nezamestnaní, osoby ohrozené sociálnym vylúčením

Indikátory monitoringu	Počet podporených aktivít zameraných na sociálne služby Počet užívateľov sociálnych služieb ročne		
Zmluvné podmienky	Budú doplnené po podpise zmluvy s úspešným uchádzačom		
Riziká	Nedostatok finančných prostriedkov na realizáciu projektu, absencia vhodnej výzvy na predkladanie projektov, komplikácie v procese verejného obstarávania, neschválenie projektu		
Poznámky	-		
Realizácia projektu			
Fáza/míľnik	Súčinnosť iného odboru alebo subjektu	Termín (mesiac/rok)	
Verejné obstarávanie	Verejný obstarávateľ	2023 - 2026	
Vypracovanie žiadosti o nenávratný finančný príspevok	Obecný úrad/externý subjekt	2023 - 2026	
Realizácia projektu	Dodávateľ	Podľa Výsledkov VO	
Financovanie projektu			
Druh výdavku	Náklady spolu (eur)	Z toho verejné zdroje	
		EU	SR
		VÚC	Obec
		Z toho súkromné zdroje	
Verejné obstarávanie			
Vypracovanie ŽoNFP			
Realizácia projektu			
Spolu			

Základné údaje o projektovom zámere	
Názov projektu	Vybudovanie spoločenského (komunitného) centra
Garant	Obec Mostová
Kontaktná osoba garanta	JUDr. Tibor Rózsár
Partneri garanta	Stavebný úrad, externá firma zaoberajúca sa spracovaním žiadostí o nenávratný finančný príspevok a implementáciou projektov, verejný obstarávateľ, stavebný dozor, stavebný inžinier, dodávateľ
Začatie a ukončenie projektu	2023 - 2026
Stav projektu pred realizáciou	Absencia spoločenského centra v obci. V súčasnosti obec nedisponuje takýmto zariadením, napriek tomu, že je silná požiadavka na vybudovanie tohto typu zariadenia.
Cieľ projektu	Zlepšenie kvality života obyvateľov rozšírením možností trávenia voľného času. Zlepšenie poskytovania sociálnych služieb v obci
Výstupy	Vybudované spoločenské centrum
Užívatelia	Obyvatelia obce, rodiny s deťmi, seniori, ŽP, nezamestnaní, osoby ohrozené sociálnym vylúčením
Indikátory monitoringu	Rozloha spoločenského centra Kapacita spoločenského centra Počet návštevníkov (prijímateľov)
Zmluvné podmienky	Budú doplnené po podpise zmluvy s úspešným uchádzačom
Riziká	Nedostatok finančných prostriedkov na realizáciu projektu, absencia vhodnej výzvy na predkladanie projektov, komplikácie v procese verejného obstarávania, neschválenie projektu, vandalizmus

Poznámky						
Realizácia projektu						
Fáza/míľnik	Súčinnosť iného odboru alebo subjektu	Termín (mesiac/rok)				
Vypracovanie projektovej dokumentácie	Stavebný inžinier	2023 - 2025				
Vydanie stavebného povolenia	Stavebný úrad	2023 - 2025				
Verejné obstarávanie	Verejný obstarávateľ	2023 - 2025				
Vypracovanie žiadosti o nenávratný finančný príspevok	Obecný úrad/externý subjekt	2023 - 2025				
Realizácia projektu	Dodávateľ	Podľa výsledkov VO				
Koľaudácia	Stavebný úrad	Obec				
Financovanie projektu						
Druh výdavku	Náklady spolu (eur)	Z toho verejné zdroje				Z toho súkromné zdroje
		EU	SR	VÚC	Obec	
Vypracovanie projektovej dokumentácie	2000,00				2000,00	
Verejné obstarávanie						
Vypracovanie ŽoNFP						
Realizácia projektu	270000,00	100000,00	100000,00	50000,00	20000,00	
Spolu	272000,00	100000,00	100000,00	50000,00	22000,00	

Základné údaje o projektovom zámere	
Názov projektu	Vybudovanie centrálnej oddychovo-rekreačnej zóny
Garant	Obec Mostová
Kontaktná osoba garanta	JUDr. Tibor Rózsár
Partneri garanta	Stavebný úrad, externá firma zaoberajúca sa spracovaním žiadostí o nenávratný finančný príspevok a implementáciou projektov, verejný obstarávateľ, stavebný dozor, stavebný inžinier, dodávateľ
Začatie a ukončenie projektu	2021 - 2023
Stav projektu pred realizáciou	Absencia modernej oddychovo-rekreačnej zóny v obci. Existujúca zóna je zastaralá, nevyhovujúca požiadavkám a platným predpisom. V súčasnosti je podaný projekt na nové detské ihrisko – zatiaľ bez výsledku vyhodnotenia.
Cieľ projektu	Zlepšenie kvality života obyvateľov rozšírením možností trávenia voľného času
Výstupy	Vybudovaná oddychovo-rekreačná zóna - lesopark „Atom“, kde je potrebná kompletná rekonštrukcia chodníkov, a vybudovanie nového detského ihriska.
Užívatelia	Obyvatelia obce, návštevníci obce, rodiny s deťmi, seniori
Indikátory monitoringu	Rozloha oddychovo-rekreačnej zóny Počet prvkov mobiliáru oddychovo-rekreačnej zóny Počet obyvateľov, ktorým sa zlepšia možnosti trávenia voľného času
Zmluvné podmienky	Budú doplnené po podpise zmluvy s úspešným uchádzačom

Riziká	Nedostatok finančných prostriedkov na realizáciu projektu, absencia vhodnej výzvy na predkladanie projektov, komplikácie v procese verejného obstarávania, neschválenie projektu, vandalizmus			
Poznámky	-			
Realizácia projektu				
Fáza/míľnik	Súčinnosť iného odboru alebo subjektu	Termín (mesiac/rok)		
Vypracovanie projektovej dokumentácie	Stavebný inžinier	-		
Vydanie stavebného povolenia	Stavebný úrad	-		
Verejné obstarávanie	Verejný obstarávateľ	2022 - 2023		
Vypracovanie žiadosti o nenávratný finančný príspevok	Obecný úrad/externý subjekt	2021		
Realizácia projektu	Dodávateľ	2023		
Kolaudácia	Stavebný úrad	-		
Financovanie projektu				
Druh výdavku	Náklady spolu (eur)	Z toho verejné zdroje		
		EU	SR	VÚC
				Obec
				Z toho súkromné zdroje
Vypracovanie projektovej dokumentácie	3000,00			3000,00
Verejné obstarávanie	500,00			500,00
Vypracovanie ŽoNFP	300,00			300,00
Realizácia projektu	33000,00		30000,00	3000,00
Spolu	36800,00		30000,00	6800,00

Základné údaje o projektovom zámere	
Názov projektu	Dobudovanie športového areálu
Garant	Obec Mostová
Kontaktná osoba garanta	JUDr. Tibor Rózsár
Partneri garanta	Stavebný úrad, externá firma zaoberajúca sa spracovaním žiadostí o nenávratný finančný príspevok a implementáciu projektov, verejný obstarávateľ, stavebný dozor, stavebný inžinier, dodávateľ
Začatie a ukončenie projektu	2023 - 2027
Stav projektu pred realizáciou	Absencia moderného športového areálu v obci – existujúci športový areál je zastaralý a nevyhovuje súčasným požiadavkám, problémom sú aj nevysporiadané vlastnícke vzťahy pozemkov, na ktorých sa nachádza.
Cieľ projektu	Zlepšenie kvality života obyvateľov rozšírením možností trávenia voľného času
Výstupy	Dobudovaný a modernizovaný športový areál
Užívatelia	Obyvatelia obce, návštevníci obce, rodiny s deťmi, mládež
Indikátory monitoringu	Rozloha športového areálu Počet prvkov športového areálu (počet športovísk) Počet obyvateľov, ktorým sa zlepšia možnosti trávenia voľného času
Zmluvné podmienky	Budú doplnené po podpise zmluvy s úspešným uchádzačom

Riziká	Nedostatok finančných prostriedkov na realizáciu projektu, absencia vhodnej výzvy na predkladanie projektov, komplikácie v procese verejného obstarávania, neschválenie projektu, vandalizmus		
Poznámky	-		
Realizácia projektu			
Fáza/míľnik	Súčinnosť iného odboru alebo subjektu	Termín (mesiac/rok)	
Vypracovanie projektovej dokumentácie	Stavebný inžinier	2023 - 2027	
Vydanie stavebného povolenia	Stavebný úrad	-	
Verejné obstarávanie	Verejný obstarávateľ	-	
Vypracovanie žiadosti o nenávratný finančný príspevok	Obecný úrad/externý subjekt	2023 - 2027	
Realizácia projektu	Dodávateľ	2023 - 2027	
Kolaudácia	Stavebný úrad	-	
Financovanie projektu			
Druh výdavku	Náklady spolu (eur)	Z toho verejné zdroje	
		EU	SR
		VÚC	Obec
		Z toho súkromné zdroje	
Vypracovanie projektovej dokumentácie	200,00		200,00
Verejné obstarávanie	200,00		200,00
Vypracovanie ŽoNFP	200,00		200,00
Realizácia projektu	100000,00	90000,00	10000,00
Spolu	100600,00	90000,00	100600,00

Základné údaje o projektovom zámere	
Názov projektu	Vybudovanie multifunkčného ihriska
Garant	Obec Mostová
Kontaktná osoba garanta	JUDr. Tibor Rózsár
Partneri garanta	Stavebný úrad, externá firma zaoberajúca sa spracovaním žiadostí o nenávratný finančný príspevok a implementáciou projektov, verejný obstarávateľ, stavebný dozor, stavebný inžinier, dodávateľ
Začatie a ukončenie projektu	2022 - 2023
Stav projektu pred realizáciou	Absencia multifunkčného ihriska v obci. V súčasnosti chýba „multifunkčné ihrisko“ v obci. Plánovaná výstavba je v priestoroch ZŠ s MŠ s VJM.
Cieľ projektu	Zlepšenie kvality života obyvateľov rozšírením možností trávenia voľného času
Výstupy	Vybudované multifunkčné ihrisko v priestoroch ZŠ s MŠ s VJM o rozmeroch 20 m x 40 m
Užívatelia	Obyvatelia obce, návštevníci obce, rodiny s deťmi, mládež
Indikátory monitoringu	Rozloha multifunkčného ihriska Počet prvkov multifunkčného ihriska (počet športovísk) Počet obyvateľov, ktorým sa zlepšia možnosti trávenia voľného času

Zmluvné podmienky	Budú doplnené po podpise zmluvy s úspešným uchádzačom					
Riziká	Nedostatok finančných prostriedkov na realizáciu projektu, absencia vhodnej výzvy na predkladanie projektov, komplikácie v procese verejného obstarávania, neschválenie projektu, vandalizmus					
Poznámky	-					
Realizácia projektu						
Fáza/míľnik	Súčinnosť iného odboru alebo subjektu	Termín (mesiac/rok)				
Vypracovanie projektovej dokumentácie	Stavebný inžinier	2022				
Vydanie stavebného povolenia	Stavebný úrad	2022				
Verejné obstarávanie	Verejný obstarávateľ	2022 - 2023				
Vypracovanie žiadosti o nenávratný finančný príspevok	Obecný úrad/externý subjekt	2022 - 2023				
Realizácia projektu	Dodávateľ	Podľa výsledkov VO				
Kolaudácia	Stavebný úrad	-				
Financovanie projektu						
Druh výdavku	Náklady spolu (eur)	Z toho verejné zdroje			Z toho súkromné zdroje	
		EU	SR	VÚC	Obec	
Vypracovanie projektovej dokumentácie	200,00				200,00	0,00
Verejné obstarávanie	200,00				200,00	0,00
Vypracovanie ŽoNFP	200,00				200,00	0,00
Realizácia projektu	100000,00			90000,00	10000,00	0,00
Spolu	100600,00			90000,0	10600,00	0,00

Základné údaje o projektovom zámere	
Názov projektu	Vybudovanie spoločenského dvora a tržnice
Garant	Obec Mostová
Kontaktná osoba garanta	JUDr. Tibor Rózsár
Partneri garanta	Stavebný úrad, externá firma zaoberajúca sa spracovaním žiadostí o nenávratný finančný príspevok a implementáciou projektov, verejný obstarávateľ, stavebný dozor, stavebný inžinier, dodávateľ
Začatie a ukončenie projektu	2022 - 2023
Stav projektu pred realizáciou	Absencia tržnice a spoločenského dvora v obci. Pôvodná tržnica bola premiestnená do priestorov OcÚ.
Cieľ projektu	Zlepšenie kvality života obyvateľov rozšírením možností trávenia voľného času
Výstupy	Vybudovaný spoločenský dvor s tržnicou. Tržnica je na pozemku OcÚ pri kultúrnom stredisku súp. č. 119. Bude vybudovaná spevnená plocha, časť tržnice bude krytá a bude zabezpečená osvetlením a kamerovým systémom. Plánovaná je aj úprava verejnej zelene v týchto priestoroch.
Užívatelia	Obyvatelia obce, návštevníci obce, rodiny s deťmi, seniori

Indikátory monitoringu	Rozloha spoločenského dvora a tržnice Počet obyvateľov, ktorým sa zlepšia možnosti trávenia voľného času				
Zmluvné podmienky	Budú doplnené po podpise zmluvy s úspešným uchádzačom				
Riziká	Nedostatok finančných prostriedkov na realizáciu projektu, absencia vhodnej výzvy na predkladanie projektov, komplikácie v procese verejného obstarávania, neschválenie projektu, vandalizmus				
Poznámky	-				
Realizácia projektu					
Fáza/míľnik	Súčinnosť iného odboru alebo subjektu	Termín (mesiac/rok)			
Vypracovanie projektovej dokumentácie	Stavebný inžinier	2022			
Vydanie stavebného povolenia	Stavebný úrad	-			
Verejné obstarávanie	Verejný obstarávateľ	2022 - 2023			
Vypracovanie žiadosti o nenávratný finančný príspevok	Obecný úrad/externý subjekt	2023			
Realizácia projektu	Dodávateľ	Podľa výsledkov VO			
Koľaudácia	Stavebný úrad	-			
Financovanie projektu					
Druh výdavku	Náklady spolu (eur)	Z toho verejný zdroj		Z toho súkromný zdroj	
		EU	SR	VÚC	Obec
Vypracovanie projektovej dokumentácie					
Verejné obstarávanie	200,00				200,00
Vypracovanie ŽoNFP	200,00				200,00
Realizácia projektu	12000,00	10000,00			2000,00
Spolu	12400,00	10000,00			2400,00

Základné údaje o projektovom zámere	
Názov projektu	Rozšírenie kamerového systému
Garant	Obec Mostová
Kontaktná osoba garanta	JUDr. Tibor Rózsár
Partneri garanta	Stavebný úrad, externá firma zaoberajúca sa spracovaním žiadostí o nenávratný finančný príspevok a implementáciou projektov, verejný obstarávateľ, stavebný dozor, stavebný inžinier, dodávateľ
Začatie a ukončenie projektu	2023 - 2025
Stav projektu pred realizáciou	Nedostatočné pokrytie kamerovým systémom v obci. Obec má v súčasnosti vybudovaný kamerový systém – celkom 32 ks kamier. Je však potrebné rozšírenie na vybrané križovatky ciest a na verejné priestranstvá. Rozšírenie nevyžaduje povolenia, ani projektovú dokumentáciu.
Cieľ projektu	Zvýšenie bezpečnosti obyvateľov obce
Výstupy	Dobudovaný kamerový systém - rozšírenie kamerového systému najmenej o 10 ks kamier s nočným videním
Užívatelia	Obyvatelia obce, návštevníci obce

Indikátory monitoringu	Počet lokalít pokrytých kamerovým systémom Počet kamier Počet obyvateľov, ktorým sa zvýši bezpečnosť			
Zmluvné podmienky	Budú doplnené po podpise zmluvy s úspešným uchádzačom			
Riziká	Nedostatok finančných prostriedkov na realizáciu projektu, absencia vhodnej výzvy na predkladanie projektov, komplikácie v procese verejného obstarávania, neschválenie projektu, vandalizmus			
Poznámky	-			
Realizácia projektu				
Fáza/míľnik	Súčinnosť iného odboru alebo subjektu	Termín (mesiac/rok)		
Vypracovanie projektovej dokumentácie	Stavebný inžinier	2023		
Vydanie stavebného povolenia	Stavebný úrad	-		
Verejné obstarávanie	Verejný obstarávateľ	2023 - 2025		
Vypracovanie žiadosti o nenávratný finančný príspevok	Obecný úrad/externý subjekt	2023 - 2025		
Realizácia projektu	Dodávateľ	Podľa výsledkov VO		
Kolaudácia	Stavebný úrad	-		
Financovanie projektu				
Druh výdavku	Náklady spolu (eur)	Z toho verejné zdroje		
		EU	SR	VÚC
				Obec
				Z toho súkromné zdroje
Vypracovanie projektovej dokumentácie	200,00			200,00
Verejné obstarávanie	300,00			300,00
Vypracovanie ŽoNFP	0,00			0,00
Realizácia projektu	6000,00			6000,00
Spolu	6500,00			6500,00

Základné údaje o projektovom zámere	
Názov projektu	Podpora podnikania a zamestnanosti
Garant	Obec Mostová
Kontaktná osoba garanta	JUDr. Tibor Rózsár
Partneri garanta	Externá firma zaoberajúca sa spracovaním žiadostí o nenávratný finančný príspevok a implementáciou projektov, verejný obstarávateľ, dodávateľ
Začatie a ukončenie projektu	2023 - 2027
Stav projektu pred realizáciou	Nedostatočná podpora podnikateľských aktivít zo strany obce, problém s nezamestnanosťou niektorých skupín obyvateľstva. Obec sa v roku 2022 stala členom regionálneho združenia Matúšova zem. Potenciálom je turizmus, oddych, cykloturistika. K.ú. Šoriakoš patriace obci Mostová má potenciál na oddych, rybolov, turistiku, vodné športy a cykloturistiku. Poskytovanie služieb a vytváranie lepších podmienok v tejto oblasti prispieje aj k vytváraniu nových pracovných miest.
Cieľ projektu	Zlepšenie podnikateľského prostredia a riešenie problému nezamestnanosti

Výstupy	Aktivity podporujúce zamestnanosť a zlepšovanie podnikateľského prostredia (rozširovanie poskytovaných služieb, vybudovanie ciest, cyklotrás, oddychových stavieb..)			
Užívatelia	Obyvatelia obce, podnikateľské subjekty v obci, nezamestnaní			
Indikátory monitoringu	Počet aktivít podporujúcich zamestnanosť a zlepšovanie podnikateľského prostredia Počet novovytvorených pracovných miest Počet obyvateľov, ktorým sa zvýši kvalita života a životný štandard			
Zmluvné podmienky	Budú doplnené po podpise zmluvy s úspešným uchádzačom			
Riziká	Nedostatok finančných prostriedkov na realizáciu projektu, absencia vhodnej výzvy na predkladanie projektov, komplikácie v procese verejného obstarávania, neschválenie projektu			
Poznámky	-			
Realizácia projektu				
Fáza/míľnik	Súčinnosť iného odboru alebo subjektu	Termín (mesiac/rok)		
Verejné obstarávanie	Verejný obstarávateľ	2023 - 2027		
Vypracovanie žiadosti o nenávratný finančný príspevok	Obecný úrad/externý subjekt	2023 - 2027		
Realizácia projektu	Dodávateľ	Podľa výsledkov VO		
Financovanie projektu				
Druh výdavku	Náklady spolu (eur)	Z toho verejný zdroj		
		EU	SR	VÚC
				Obec
				Z toho súkromné zdroje
Verejné obstarávanie	1000,00			1000,00
Vypracovanie ŽoNFP	500,00			500,00
Realizácia projektu	140000,00	100000,00		20000,00
Spolu	141500,00	100000,00		20000,00
				11500,00
				10000,00

Základné údaje o projektovom zámere	
Názov projektu	Podpora cestovného ruchu
Garant	Obec Mostová
Kontaktná osoba garanta	JUDr. Tibor Rózsár
Partneri garanta	Externá firma zaoberajúca sa spracovaním žiadostí o nenávratný finančný príspevok a implementáciou projektov, verejný obstarávateľ, dodávateľ
Začatie a ukončenie projektu	2023 - 2027
Stav projektu pred realizáciou	Nedostatočná podpora cestovného ruchu zo strany obce. V súčasnosti v obci nie je podporovaný cestovný ruch. Obec je najmä tranzitnou lokalitou napriek možnostiam, ktoré ponúka.
Cieľ projektu	Zvýšenie atraktivity prostredia obce, podpora cestovného ruchu
Výstupy	Aktivity podporujúce zvyšovanie atraktivity prostredia obce a cestovný ruch v obci.
Užívatelia	Obyvatelia obce, návštevníci obce, subjekty z oblasti cestovného ruchu
Indikátory monitoringu	Počet aktivít podporujúcich cestovný ruch Počet podporených subjektov Počet návštevníkov obce ročne

Zmluvné podmienky	Budú doplnené po podpise zmluvy s úspešným uchádzačom				
Riziká	Nedostatok finančných prostriedkov na realizáciu projektu, absencia vhodnej výzvy na predkladanie projektov, komplikácie v procese verejného obstarávania, neschválenie projektu				
Poznámky	-				
Realizácia projektu					
Fáza/míľnik	Súčinnosť iného odboru alebo subjektu	Termín (mesiac/rok)			
Verejné obstarávanie	Verejný obstarávateľ	2023 - 2027			
Vypracovanie žiadosti o nenávratný finančný príspevok	Obecný úrad/externý subjekt	2023 - 2027			
Realizácia projektu	Dodávateľ	Podľa výsledkov VO			
Financovanie projektu					
Druh výdavku	Náklady spolu (eur)	Z toho verejné zdroje			Z toho súkromné zdroje
		EU	SR	VÚC	Obec
Verejné obstarávanie	500,00				500,00
Vypracovanie ŽoNFP	500,00				500,00
Realizácia projektu	120000,00	50000,00	50000,00		10000,00
Spolu	121000,00	50000,00	50000,00		10000,00

Základné údaje o projektovom zámere					
Názov projektu	Zriadenie trhoviska				
Garant	Obec Mostová				
Kontaktná osoba garanta	JUDr. Tibor Rózsár				
Partneri garanta	Stavebný úrad, externá firma zaoberajúca sa spracovaním žiadostí o nenávratný finančný príspevok a implementáciou projektov, verejný obstarávateľ, stavebný dozor, stavebný inžinier, dodávateľ				
Začatie a ukončenie projektu	2022 - 2023				
Stav projektu pred realizáciou	Absencia trhoviska v obci				
Cieľ projektu	Zlepšenie kvality života obyvateľov rozšírením možností trávenia voľného času				
Výstupy	Zriadené trhovisko				
Užívatelia	Obyvatelia obce, návštevníci obce, rodiny s deťmi, seniori				
Indikátory monitoringu	Rozloha trhoviska Počet predajných miest na trhovisku Počet obyvateľov, ktorým sa zlepšia možnosti trávenia voľného času				
Zmluvné podmienky	Budú doplnené po podpise zmluvy s úspešným uchádzačom				
Riziká	Nedostatok finančných prostriedkov na realizáciu projektu, absencia vhodnej výzvy na predkladanie projektov, komplikácie v procese verejného obstarávania, neschválenie projektu, vandalizmus				
Poznámky	-				
Realizácia projektu					
Fáza/míľnik	Súčinnosť iného odboru alebo subjektu	Termín (mesiac/rok)			
Vypracovanie projektovej dokumentácie	Stavebný inžinier	2022 - 2023			

Vydanie stavebného povolenia	Stavebný úrad	2022 - 2023			
Verejné obstarávanie	Verejný obstarávateľ	2022 - 2023			
Vypracovanie žiadosti o nenávratný finančný príspevok	Obecný úrad/externý subjekt	2022 - 2023			
Realizácia projektu	Dodávateľ	2022 - 2023			
Koľaudácia	Stavebný úrad	2022 - 2023			
Financovanie projektu					
Druh výdavku	Náklady spolu (eur)	Z toho verejné zdroje			Z toho súkromné zdroje
		EU	SR	VÚC	Obec
Vypracovanie projektovej dokumentácie	BD				
Verejné obstarávanie	BD				
Vypracovanie ŽoNFP	BD				
Realizácia projektu	BD				
Spolu	BD				

Základné údaje o projektovom zámere		
Názov projektu	Podpora mládežníckych aktivít	
Garant	Obec Mostová	
Kontaktná osoba garanta	JUDr. Tibor Rózsár	
Partneri garanta	Externá firma zaoberajúca sa spracovaním žiadostí o nenávratný finančný príspevok a implementáciou projektov, verejný obstarávateľ, dodávateľ	
Začatie a ukončenie projektu	2023 - 2027	
Stav projektu pred realizáciou	Nedostatočná podpora aktivít pre mládež zo strany obce. Mládežnícke aktivity počas trvania pandémie postupne zanikli. Aktivity mladých hasičov, športu – futbalistov, stolného tenisu, spevokolu plánuje obec obnoviť. K tomu budú potrebné aj vecné nákupy - šaty, lopty, náradia, hadice a pod.	
Cieľ projektu	Podpora a rozširovanie mládežníckych aktivít	
Výstupy	Aktivity zamerané na mládež v obci	
Užívatelia	Obyvatelia obce, mládež	
Indikátory monitoringu	Počet aktivít podporujúcich mládež Počet účastníkov aktivít	
Zmluvné podmienky	Budú doplnené po podpise zmluvy s úspešným uchádzačom	
Riziká	Nedostatok finančných prostriedkov na realizáciu projektu, absencia vhodnej výzvy na predkladanie projektov, komplikácie v procese verejného obstarávania, neschválenie projektu	
Poznámky	-	
Realizácia projektu		
Fáza/míľnik	Súčinnosť iného odboru alebo subjektu	Termín (mesiac/rok)
Verejné obstarávanie	Verejný obstarávateľ	2023 - 2027
Vypracovanie žiadosti o nenávratný finančný príspevok	Obecný úrad/externý subjekt	2023 - 2027

Realizácia projektu	Dodávateľ	Podľa výsledkov VO			
Financovanie projektu					
Druh výdavku	Náklady spolu (eur)	Z toho verejné zdroje			Z toho súkromné zdroje
		EU	SR	VÚC	
Verejné obstarávanie					
Vypracovanie ŽoNFP					
Realizácia projektu	10000,00				
Spolu	10000,00				

Základné údaje o projektovom zámere					
Názov projektu	Organizácia a podpora kultúrno-spoločenských podujatí				
Garant	Obec Mostová				
Kontaktná osoba garanta	JUDr. Tibor Rózsár				
Partneri garanta	Externá firma zaoberajúca sa spracovaním žiadostí o nenávratný finančný príspevok a implementáciou projektov, verejný obstarávateľ, dodávateľ				
Začatie a ukončenie projektu	2023 - 2027				
Stav projektu pred realizáciou	Nedostatočná podpora kultúrno-spoločenských podujatí zo strany obce absencia spoločenského života najmä počas trvania pandémie.				
Cieľ projektu	Podpora a rozširovanie kultúrno-spoločenských podujatí v obci, zvýšenie atraktivity prostredia obce				
Výstupy	Aktivity zamerané na podporu kultúrneho a spoločenského života v obci a obnova tradičných akcií - Obecné dni, stretnutie obcí Kürt, festival chutí Obcí Kürt, hudobný večer, pamätné dni – kladenie vencov...				
Užívatelia	Obyvatelia obce, návštevníci obce, rodiny s deťmi, seniori				
Indikátory monitoringu	Počet organizovaných a podporených kultúrno-spoločenských podujatí Počet návštevníkov kultúrno-spoločenských podujatí ročne				
Zmluvné podmienky	Budú doplnené po podpise zmluvy s úspešným uchádzačom				
Riziká	Nedostatok finančných prostriedkov na realizáciu projektu, absencia vhodnej výzvy na predkladanie projektov, komplikácie v procese verejného obstarávania, neschválenie projektu				
Poznámky	-				
Realizácia projektu					
Fáza/míľnik	Súčinnosť iného odboru alebo subjektu	Termín (mesiac/rok)			
Verejné obstarávanie	Verejný obstarávateľ	2023 - 2027			
Vypracovanie žiadosti o nenávratný finančný príspevok	Obecný úrad/externý subjekt	2023 - 2027			
Realizácia projektu	Dodávateľ	Podľa výsledkov VO			
Financovanie projektu					
Druh výdavku	Náklady spolu (eur)	Z toho verejné zdroje			Z toho súkromné zdroje
		EU	SR	VÚC	
Verejné obstarávanie					
Vypracovanie ŽoNFP					

Realizácia projektu	10000,00
Spoľu	10000,00

Základné údaje o projektovom zámere

Názov projektu	Likvidácia nelegálnych skládok s odpadmi
Garant	Obec Mostová
Kontaktná osoba garanta	JUDr. Tibor Rózsár
Partneri garanta	Stavebný úrad, externá firma zaoberajúca sa spracovaním žiadostí o nenávratný finančný príspevok a implementáciou projektov, verejný obstarávateľ, stavebný dozor, stavebný inžinier, dodávateľ
Začatie a ukončenie projektu	2023 - 2027
Stav projektu pred realizáciou	Existencia nelegálnych skládok s odpadmi v obci. Zhoršený stav životného prostredia. Napriek opatreniam a možnostiam v odpadovom hospodárstve zo strany obce v k.ú. obce sa objavujú sporadicky menšie či väčšie nelegálne skládky odpadu. V súčasnosti menšie skládky odstraňuje obec na vlastné náklady.
Cieľ projektu	Zlepšenie kvality života obyvateľov obce zvýšením kvality životného prostredia
Výstupy	Odstránené a sanované nelegálne skládky s odpadmi
Užívatelia	Obyvatelia obce, návštevníci obce
Indikátory monitoringu	Rozloha odstránených skládok s odpadmi Objem odpadu odstráneného z nelegálnych skládok Počet ochránených obyvateľov
Zmluvné podmienky	Budú doplnené po podpise zmluvy s úspešným uchádzačom
Riziká	Nedostatok finančných prostriedkov na realizáciu projektu, absencia vhodnej výzvy na predkladanie projektov, komplikácie v procese verejného obstarávania, neschválenie projektu, vandalizmus
Poznámky	-

Realizácia projektu

Fáza/míľnik	Súčinnosť iného odboru alebo subjektu	Termín (mesiac/rok)
Vypracovanie projektovej dokumentácie	Stavebný inžinier	2023 - 2027
Vydanie stavebného povolenia	Stavebný úrad	-
Verejné obstarávanie	Verejný obstarávateľ	2023 - 2027
Vypracovanie žiadosti o nenávratný finančný príspevok	Obecný úrad/externý subjekt	2023 - 2027
Realizácia projektu	Dodávateľ	Podľa výsledkov VO
Kolaudácia	Stavebný úrad	-

Financovanie projektu

Druh výdavku	Náklady spolu (eur)	Z toho verejné zdroje				Z toho súkromné zdroje
		EU	SR	VÚC	Obec	

Vypracovanie projektovej dokumentácie	200,00		200,00
Verejné obstarávanie			
Vypracovanie ŽoNFP			
Realizácia projektu	25000,00	15000,00	10000,00
Spolu	25200,00	15000,00	10200,00

Základné údaje o projektovom zámere		
Názov projektu	Revitalizácia a vybudovanie verejných priestranstiev	
Garant	Obec Mostová	
Kontaktná osoba garanta	JUDr. Tibor Rózsár	
Partneri garanta	Stavebný úrad, externá firma zaoberajúca sa spracovaním žiadostí o nenávratný finančný príspevok a implementáciou projektov, verejný obstarávateľ, stavebný dozor, stavebný inžinier, dodávateľ	
Začatie a ukončenie projektu	2023 - 2026	
Stav projektu pred realizáciou	Nevyhovujúci stav/ absencia verejných priestranstiev v obci. Verejné priestranstvá boli vo väčšine prípadov vybudované pred rokom 1989. Súčasný stav povrchov si vyžaduje rekonštrukciu, žiadané je aj zabudovanie nových prvkov moderných technológií, napr. zelené zdroje energií, nabíjanie elektrických vozidiel, bicyklov, multifunkčné zariadenia napr. WIFI, možnosti nabíjania telefónov, a pod.	
Cieľ projektu	Zlepšenie kvality života obyvateľov rozšírením možností trávenia voľného času, zlepšenie kvality životného prostredia v obci	
Výstupy	Revitalizované a novovybudované verejné priestranstvá - najdôležitejšie miesta sú na ul. Hlavnej, parkovisko pred KD, pri reštaurácii Zlatý Bažant, pri hasičskej zbrojnici, pri ZŠ s MŠ s VJM ...	
Užívatelia	Obyvatelia obce, návštevníci obce, rodiny s deťmi, seniori	
Indikátory monitoringu	Rozloha revitalizovaných verejných priestranstiev Rozloha novovybudovaných verejných priestranstiev Počet obyvateľov, ktorým sa zlepšia možnosti trávenia voľného času	
Zmluvné podmienky	Budú doplnené po podpise zmluvy s úspešným uchádzačom	
Riziká	Nedostatok finančných prostriedkov na realizáciu projektu, absencia vhodnej výzvy na predkladanie projektov, komplikácie v procese verejného obstarávania, neschválenie projektu, vandalizmus	
Poznámky	-	
Realizácia projektu		
Fáza/míľnik	Súčinnosť iného odboru alebo subjektu	Termín (mesiac/rok)
Vypracovanie projektovej dokumentácie	Stavebný inžinier	2023 - 2026
Vydanie stavebného povolenia	Stavebný úrad	-
Verejné obstarávanie	Verejný obstarávateľ	2023 - 2026
Vypracovanie žiadostí o nenávratný finančný príspevok	Obecný úrad/externý subjekt	2023 - 2026

Realizácia projektu	Dodávateľ	Podľa výsledkov VO				
Kolaudácia	Stavebný úrad	-				
Financovanie projektu						
Druh výdavku	Náklady spolu (eur)	Z toho verejné zdroje			Z toho súkromné zdroje	
		EU	SR	VÚC	Obec	
Vypracovanie projektovej dokumentácie	1000,00				1000,00	
Verejné obstarávanie						
Vypracovanie ŽoNFP	200,00				200,00	
Realizácia projektu	60000,00	50000,00			10000,00	
Spolu	61200,00	50000,00			11200,00	



ČASŤ D – REALIZAČNÁ ČASŤ

Realizačná časť nadväzuje na programovú časť. Zahŕňa formuláre podrobnejšieho rozpracovania projektových zámerov a je zameraná na popis postupov inštitucionálneho a organizačného zabezpečenia realizácie dokumentu PHRSR, ale obsahuje tiež systém monitorovania a hodnotenia plnenia programu rozvoja obce s ustanovením merateľných ukazovateľov a vecný časový harmonogram realizácie programu formou akčného plánu.

Popis postupov inštitucionálneho a organizačného zabezpečenia realizácie PHRSR

Organizačné zabezpečenie – realizácia zámerov obsiahnutých v dokumente PHRSR je súčasťou činnosti samosprávy obce reprezentovanej obecným zastupiteľstvom a starostom. Samospráva pri tvorbe a realizácii dokumentu získava a spracováva pripomienky partnerov, členov komisií, pracovných skupín, poslancov a obyvateľov obce.

Obecné zastupiteľstvo – sa schádza podľa potreby, najmenej však raz za tri mesiace. Poslanci prijímajú záväzné nariadenia, čím rozhodujú o základných otázkach fungovania obce. Vo vzťahu k realizácii programu PHRSR obce Mostová berie obecné zastupiteľstvo na vedomie návrh strategickú časť dokumentu, schvaľuje samotný dokument a každoročne schvaľuje vyhodnotenie plnenia tohto dokumentu. Taktiež schvaľuje spolufinancovanie jednotlivých projektov financovaných z doplnkových zdrojov a z prostriedkov obecného rozpočtu.

Starosta – je najvyšším výkonným orgánom obce. Rozhoduje o všetkých veciach správy obce, ktoré nie sú zákonom alebo štatútom delegované na obecné zastupiteľstvo. Vo vzťahu k PHRSR starosta podpisuje schválenie celého dokumentu, vykonáva uznesenia a zastupuje obec vo vzťahu k štátnym orgánom, k právnickým a fyzickým osobám.

Inštitucionálne zabezpečenie – inštitucionálne a administratívne zabezpečuje záležitosti obecného zastupiteľstva a starostu, ako aj orgánov zriadených obecným zastupiteľstvom, obecný úrad. Jeho činnosť organizuje a riadi prednosta úradu. Okrem prípadov, kedy sú žiadateľmi/prijímateľmi podpory iné subjekty, v plnom rozsahu zabezpečuje administráciu a procesy komunikácie, hodnotenia a monitorovania.

Hlavným komunikačným nástrojom obce Mostová je obecná webová stránka so sprievodnými komunikačnými kanálmi, akými sú najmä vývesky na obecných tabuliach. Komunikačná stratégia v súvislosti s dokumentom PHRSR prebiehala kontinuálne počas celého obdobia tvorby dokumentu a bude sa uskutočňovať aj v období realizácie jednotlivých zámerov.

Všestranným nástrojom komunikácie, ale aj hodnotenia, monitorovania a kontroly, je materiál predkladaný na rokovanie obecného zastupiteľstva. Vstupné údaje sú pripravované zamestnancami obecného úradu v dostatočnom časovom predstihu. Predkladaný materiál má vždy svojho predkladateľa – zodpovednú osobu, odborného garanta a na príprave sa podieľajú komisie obecného zastupiteľstva, ako aj poradné orgány.

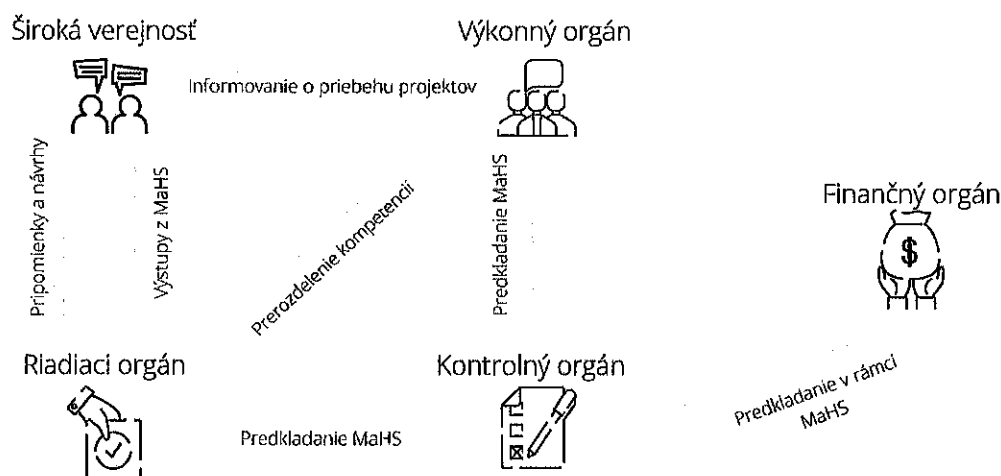


Schéma 5 Model implementácie PHRSR

Formulár R6 – Komunikačný plán pre fázu realizácie PHRSR

Č.	Časový rámec	Miesto konania	Cieľová skupina	Forma	Téma, ciele	Vstupné údaje	Výstupy
1.	2022	OÚ	Poslanci	Zasadnutie OÚ	Informovanie poslancov o zámere spracovať PHRSR na obdobie 2023 – 2027	Rámcové informácie o povinnosti mať spracované PHRSR 2023 – 2027	Schválenie zámeru spracovať PHRSR na obdobie 2023 – 2027
2.	2022	www.obecm ostova.s k	Občania / PO	Dotazník	Získanie názorov, pripomienok od obyvateľov, organizácií a združení k aktuálnej situácii v obci a možnostiach jej rozvoja	Informovanie o cieľoch pripravovaného PHRSR 2023 – 2027	Pripomienky a návrhy občanov
3.	2022	www.obecm ostova.s k	Občania	Verejné prerokovanie online	Pripomienkovanie pracovnej verzie PHRSR 2023– 2027	Pracovná verzia PHRSR 2023 – 2027	Pripomienky a návrhy občanov k pracovnej verzii PHRSR 2023 – 2027
4.	2022	OÚ	Poslanci	Zasadnutie OÚ	Schválenie PHRSR 2023 – 2027	Pracovná verzia PHRSR 2023– 2027	Schválenie PHRSR 2023– 2027
5.	2022	www.obecm ostova.s k	Občania	Verejné prerokovanie – online	Projektové zámery na rok 2023	Návrh časového, inštitucionálneho a finančného zabezpečenia projektových zámerov na rok 2023	Pripomienky a návrhy občanov

6.	12/2022	OÚ	Poslanci	Zasadnutie OÚ	Prepojenie PHRSR a programových o rozpočtovania	Metodika programového rozpočtovania, výsledky hospodárenia obce za rok 2023	Návrh štruktúry programového rozpočtu na rok 2023
7.	12/2022	www.obecm ostova.sk	Občania	Verejné prerokovanie online	Rozpočet obce na rok 2023	Návrh časového, inštitucionálneho a finančného zabezpečenia projektových zámernov na rok 2023	Pripomienky a návrhy občanov
8.	12/2022	OÚ	Poslanci	Zasadnutie OÚ	Rozpočet obce na rok 2023	Základné údaje o projektových zámernoch	Návrh časového, inštitucionálneho a finančného zabezpečenia projektových zámernov na rok 2023
9.	10/2023	www.obecm ostova.sk	Občania	Verejné prerokovanie online	Projektové zámery na rok 2024	Návrh časového, inštitucionálneho a finančného zabezpečenia projektových zámernov na rok 2024	Pripomienky a návrhy občanov
10.	11/2023	OÚ	Poslanci	Zasadnutie OÚ	Projektové zámery na rok 2024	Základné údaje o projektových zámernoch	Návrh časového, inštitucionálneho a finančného zabezpečenia projektových zámernov na rok 2024
11.	10/2024	www.obecm ostova.sk	Občania	Verejné prerokovanie online	Projektové zámery na rok 2025	Návrh časového, inštitucionálneho a finančného zabezpečenia projektových zámernov na rok 2025	Pripomienky a návrhy občanov
12.	11/2024	OÚ	Poslanci	Zasadnutie OÚ	Projektové zámery na rok 2025	Základné údaje o projektových zámernoch	Návrh časového, inštitucionálneho a finančného zabezpečenia projektových zámernov na rok 2025
13.	10/2025	www.obecm ostova.sk	Občania	Verejné prerokovanie online	Projektové zámery na rok 2026	Návrh časového, inštitucionálneho a finančného zabezpečenia projektových zámernov na rok 2026	Pripomienky a návrhy občanov
14.	11/2025	OÚ	Poslanci	Zasadnutie OÚ	Projektové zámery na rok 2026	Základné údaje o projektových zámernoch	inštitucionálneho a finančného zabezpečenia projektových zámernov na rok 2026

15.	10/2026	www.obecm ostova.sk	Občania	Verejné prerokova nie online	Projektové zámery na rok 2027	Návrh časového, inštitucionálneho a finančného zabezpečenia projektových zámerov na rok 2027	Pripomienky a návrhy občanov
16.	11/2026	OÚ	Poslanci	Zasadnutie OÚ	Projektové zámery na rok 2027	Základné údaje o projektových zámeroch	inštitucionálneho a finančného zabezpečenia projektových zámerov na rok 2027

System monitorovania a hodnotenia

Strategické plánovanie obce je nepretržitý proces zabezpečovania rovnováhy medzi cieľmi a možnosťami obce v neustále meniacom sa prostredí. Účelom strategického plánovania je stanoviť ciele a spôsob ich dosiahnutia. Hlavnými procesmi strategického plánovania sú:

Procesy strategického plánovania



Formulár R2 – Kritériá hodnotenia PHRSR (bude doplnené)

P. č.	Skupina kritérií/kritérium	Váha/body	Bodové hodnotenie	Poznámka
1.	Obsah dokumentu		0-4	
2.	Väzby dokumentu na iné strategické dokumenty miestnej, regionálnej a národnej úrovni		0-4	
3.	Súlad navrhovanej stratégie s potenciálom územia/zdrojmi		0-4	
4.	Postupy hodnotenia a monitorovania		0-4	
5.	Zrozumiteľnosť dokumentu		0-4	

Formulár R 5 – Plán hodnotenia a monitorovania

Plán priebežných hodnotení PHRSR na programové obdobie 2023 – 2027		
Typ hodnotenia	Vykonaf	Dôvod vykonania/periodicita
Strategické hodnotenie	2022	Podľa rozhodnutia obce/koordinátora PHRSR a vzniknutej spoločenskej potreby.
Operatívne hodnotenie		
Ad hoc hodnotenie celého PHRSR	2023 – 2027	Každoročne v zmysle príslušných ustanovení Zákona NRSR 539/2008 Z. z. o podpore regionálneho rozvoja v termíne do 3. mesiaca príslušného roku.
Tematické hodnotenie častí PHRSR	2023 – 2027	Téma hodnotenia: Ak bola téma identifikovaná ako riziková časť vo výročnej monitorovacej správe za predchádzajúci kalendárny rok
Ad hoc mimoriadne hodnotenie PHRSR	2023 – 2027	Prí značnom odklone od stanovených cieľov alebo zmene stanovených cieľov jednotlivých prioritných oblastí alebo zmene hodnôt ukazovateľov. Prí návrhu na revíziu PHRSR.
Ad hoc hodnotenie celého PHRSR	2023 – 2027	Na základe rozhodnutia starostu v zmysle príslušných predpisov, na základe rozhodnutia kontrolného orgánu obce, na základe podnetu poslancov, na základe protokolu Národného kontrolného úradu SR, na základe správy auditu.
Ad hoc hodnotenie celého PHRSR	2027	Na základe rozhodnutia starostu o príprave PHRSR na nasledovné programové obdobie po roku 2027.

Akčný plán na obdobie trvania PHRSR

Významnou súčasťou realizačnej časti PHRSR je tiež akčný plán spracovaný na obdobie rokov 2023– 2027. Ide o formulár slúžiaci ako monitorovací nástroj obsahujúci zoznam zámerov roztriedených podľa jednotlivých oblastí – hospodárskej, sociálnej a environmentálnej. Ku každému zámeru je v rámci akčného plánu pridelený termín realizácie, výška potrebných zdrojov a garant, ktorého úlohou je zabezpečiť realizáciu daného zámeru. O napĺňaní jednotlivých zámerov obec vypracováva Správu o plnení akčného plánu, ktorej cieľom je poskytnúť komplexnú informáciu o úspešnosti samosprávy

v snahe dosiahnuť stanovenú víziu. Správa o plnení akčného plánu je k dispozícii samospráve aj širokej verejnosti.

Formulár R1: Akčný plán

Akčný plán pre Hospodársku oblasť			
Projekt	Termín (rok)	Zodpovedný	Financovanie
Rekonštrukcia, údržba a dobudovanie miestnych komunikácií	2023 - 2027	Obec Mostová	503 100,00
Rekonštrukcia a vybudovanie chodníkov	2023 - 2027	Obec Mostová	502 000,00
Rekonštrukcia obecného rozhlasu	2025 - 2026	Obec Mostová	6 000,00
Dobudovanie vodovodnej a kanalizačnej siete obce	2023 - 2027	Obec Mostová	57 000,00
Rekonštrukcia pamätihodností obce	2023 - 2026	Obec Mostová	10 100,00
Akčný plán pre Sociálnu oblasť			
Projekt	Termín (rok)	Zodpovedný	Financovanie
Rekonštrukcia obecných budov a areálov	2023 - 2025	Obec Mostová	112 500,00
Rekonštrukcia domu smútku a areálu cintorína	2024 - 2024	Obec Mostová	15 700,00
Rekonštrukcia zdravotného strediska v obci	2023 - 2025	Obec Mostová	25 000,00
Rekonštrukcia základnej školy a materskej školy a jej areálu	2023 - 2026	Obec Mostová	216 000,00
Vybudovanie a rekonštrukcia detských ihrísk	2022 - 2023	Obec Mostová	35 600,00
Revitalizácia a vybudovanie verejných priestranstiev	2023 - 2026	Obec Mostová	61 200,00
Zabezpečenie sociálnych služieb	2023 - 2026	Obec Mostová	-
Vybudovanie spoločenského (komunitného) centra	2023 - 2026	Obec Mostová	272 000,00
Vybudovanie centrálnej oddychovo-rekreačnej zóny	2021 - 2023	Obec Mostová	36 800,00
Dobudovanie športového areálu	2023 - 2027	Obec Mostová	100 600,00
Vybudovanie multifunkčného ihriska	2022 - 2023	Obec Mostová	100 600,00

Vybudovanie spoločenského dvora a tržnice	2022 - 2023	Obec Mostová	12 400,00
Rozšírenie kamerového systému	2023 – 2025	Obec Mostová	6 500,00
Podpora podnikania a zamestnanosti	2023 – 2027	Obec Mostová	131 500,00
Podpora cestovného ruchu	2023 – 2027	Obec Mostová	111 000,00
Zriadenie trhoviska	2022 – 2023	Obec Mostová	-
Podpora mládežníckych aktivít	2023 – 2027	Obec Mostová	10 000,00
Organizácia a podpora kultúrno-spoločenských podujatí	2023 – 2027	Obec Mostová	10 000,00
Akčný plán pre Environmentálnu oblasť			
Projekt	Termín (rok)	Zodpovedný	Financovanie
Likvidácia nelegálnych skládok s odpadmi	2023 - 2027	Obec Mostová	25 200,00
Výsadba a revitalizácia verejnej zelene	2022 - 2025	Obec Mostová	9 900,00

Formulár č. R 7 - Záznam z verejného prerokovania – bude doplnené

Zápis o prerokovaní strategického dokumentu v komisiách samosprávy

Názov dokumentu: Program hospodárskeho a sociálneho rozvoja obce Mostová na roky 2023 – 2027

Pripomienkovanie realizoval: odborný útvar samosprávy (napr. kancelária starostu)

Termín pripomienkovania: kedy

Oznam uverejnený: kde

Text dokumentu k dispozícii: kde

Spôsob doručenia pripomienok: poštou, do schránky, e-mailom a pod.

Priamo oslovené subjekty: obecné výbory, mimovládne organizácie a pod.

Pripomienka č. 1

Text pripomienky:

Pripomienka sa týka časti dokumentu:

Zaslal: *názov komisie a dátum zasadania*

Zdôvodnenie komisie:

Vyjadrenie odborného útvaru: *pripomienku akceptujeme/neakceptujeme*

Zdôvodnenie odborného útvaru:

...

Počet pripomienok: celkový počet akceptované ...

Zápis spracoval: *meno, funkcia, dňa, podpis*

ČASŤ E – FINANČNÁ ČASŤ

E.I INDIKATÍVNY FINANČNÝ PLÁN PHRSR

Formulár F 3 – Model viaczdrojového financovania – intervenčná matica

Viaczdrojové financovanie							
Prioritná oblasť/ projekt	Celkové náklady	Verejné zdroje					Súkr. zdroje
		EÚ	Štát	VÚC	Obec	Spolu	
Hospodárska oblasť	1 078 200	302 000	-	6 000	770 200	1 078 200	
Rekonštrukcia, údržba a dobudovanie miestnych komunikácií	503 100	-	-	-	503 100	503 100	
Rekonštrukcia a vybudovanie chodníkov	502 000	250 000	-	-	252 000	502 000	
Rekonštrukcia obecného rozhlasu	6 000	-	-	-	6 000	6 000	
Dobudovanie vodovodnej a kanalizačnej siete obce	57 000	52 000	-	-	5 000	57 000	
Rekonštrukcia pamätihodností obce	10 100	-	-	6 000	4 100	10 100	
Sociálna oblasť	1 257 400	410 000	390 000	300 000	157 400	1 257 400	
Rekonštrukcia obecných budov a areálov	112 500	100 000	-	-	12 500	112 500	
Rekonštrukcia domu smútku a areálu cintorína	15 700	-	10 000	-	5 700	15 700	
Rekonštrukcia zdravotného strediska v obci	25 000	-	20 000	-	5 000	25 000	

Rekonštrukcia základnej školy a materskej školy a jej areálu	216 000	-	150 000	50 000	16 000	216 000	
Vybudovanie a rekonštrukcia detských ihrísk	35 600	-	30 000	-	5 600	35 600	
Revitalizácia a vybudovanie verejných priestranstiev	61 200	50 000	-	-	11 200	61 200	
Zabezpečenie sociálnych služieb	-	-	-	-	-	-	
Vybudovanie spoločenského (komunitného) centra	272 000	100 000	100 000	50 000	22 000	272 000	
Vybudovanie centrálnej oddychovo-rekreačnej zóny	36 800	-	30 000	-	6 800	36 800	
Dobudovanie športového areálu	100 600	-	-	90 000	10 600	100 600	
Vybudovanie multifunkčného ihriska	100 600	-	-	90 000	10 600	100 600	
Vybudovanie spoločenského dvora a tržnice	12 400	10 000	-	-	2 400	12 400	
Rozšírenie kamerového systému	6 500	-	-	-	6 500	6 500	
Podpora podnikania a zamestnanosti	131 500	100 000	-	20 000	11 500	131 500	
Podpora cestovného ruchu	111 000	50 000	50 000	-	11 000	111 000	

Zriadenie trhoviska	-	-	-	-	-	-	
Podpora mládežníckych aktivít	10 000	-	-	-	10 000	10 000	
Organizácia a podpora kultúrno-spoločenských podujatí	10 000	-	-	-	10 000	10 000	
Environmentálna oblasť		-	23 000	-	12 100	35 100	
Likvidácia nelegálnych skládok s odpadmi	25 200	-	15 000	-	10 200	25 200	
Výsadba a revitalizácia verejnej zelene	9 900	-	8 000	-	1 900	9 900	
Spolu	2 370 700	712 000	413 000	306 000	939 700	2 370 700	

Formulár F 5 – Indikatívny rozpočet – sumarizácia

Oblasť/politika	Rok					
	2023	2024	2025	2026	2027	Spolu
Hospodárska politika	214 945,00	214 945,00	217 945,00	217 945,00	212 420,00	1 078 200,00
Sociálna politika	443 320,00	273 620,00	257 920,00	209 920,00	72 620,00	1 257 400,00
Environmentálna politika	8 340,00	8 340,00	8 340,00	5 040,00	5 040,00	35 100,00
Spolu	666 605,00	496 905,00	484 205,00	432 905,00	290 080,00	2 370 700,00

E.II FINANČNÁ ČASŤ

Obec Mostová plánuje na svoje aktivity využiť vlastné zdroje z obecného rozpočtu v kombinácii s možnosťami financovania zo štrukturálnych fondov, Kohézneho fondu Európskej únie a štátnych fondov. V programovom období 2021 – 2027 môže obec žiadať o nenávratný finančný prostriedok na svoje projektové zámery z nižšie uvedených operačných programov.

OP Integrovaný regionálny operačný program (OP IROP) (financovaný z Európskeho fondu regionálneho rozvoja – EFRR)

- Prioritná os 1 Bezpečná a ekologická doprava v regiónoch – IP 1.1, IP 1.2
 - Prioritná os 2 Lahší prístup k efektívnym a kvalitnejším verejným službám – IP 2.1, IP 2.2
 - Prioritná os 3 Mobilizácia kreatívneho potenciálu v regiónoch – IP 3.1
 - Prioritná os 4 Zlepšenie kvality života v regiónoch s dôrazom na životné prostredie – IP 4.1, IP 4.2, IP 4.3
- **OP Kvalita životného prostredia (OP KŽP) (financovaný z Kohézneho fondu – KF)**
 - Prioritná os 1 Udržateľné využívanie prírodných zdrojov prostredníctvom rozvoja environmentálnej infraštruktúry – IP 1.1, IP 1.2, IP 1.3, IP 1.4
 - Prioritná os 4: Energeticky efektívne nízkouhlíkové hospodárstvo (financovaná z Európskeho fondu regionálneho rozvoja) – IP 4.2, IP 4.3, IP 4.4, IP 4.5
- **Environmentálny fond (EF)**
 - A oblasť: Ochrana ovzdušia a ozónovej vrstvy Zeme
 - B oblasť: Ochrana a využívanie vôd
 - C oblasť: Rozvoj odpadového hospodárstva
 - D oblasť: Ochrana prírody a krajiny
 - E oblasť: Environmentálna výchova, vzdelávanie a propagácia
 - F oblasť: Prieskum, výskum a vývoj zameraný na zisťovanie a zlepšenie stavu životného prostredia
 - G oblasť: Zelená investičná schéma
 - H oblasť: Environmentálne záťaž
 - L oblasť: Zvyšovanie energetickej účinnosti existujúcich budov vrátane zateplovania
- **Dotácie Ministerstva kultúry**
 - 1 Obnovme si svoj dom / Národný cintorín v Martine
 - 2 Kultúrne aktivity v oblasti pamäťových inštitúcií
 - 3 Európske hlavné mesto kultúry 2013 – Košice
 - 4 Umenie
 - 5 Pro Slovakia
 - 6 Kultúra znevýhodnených skupín
 - 7 Nehmotné kultúrne dedičstvo a kultúrno-osvetová činnosť
 - 8 Kultúrne poukazy

Záver

Program hospodárskeho rozvoja a sociálneho rozvoja (PHRSR obce Mostová) na roky 2023– 2027 prestavuje strednodobý plánovací dokument vyjadrujúci súčasný stav, ale aj víziu rozvoja obce, ktorú má samospráva záujem v nasledujúcich rokoch skutočne dosiahnuť. S cieľom formulovať budúce smerovanie obce tak, aby vízia čo najlepšie odrážala potreby občanov a iných subjektov pôsobiacich v obci, vznikalo PHRSR obce Mostová za aktívnej pomoci zamestnancov obecného úradu, odborníkov, občanov a organizácií, pričom všetci tieto aktéri prispeli k formulácii aktuálnych potrieb lokality, v ktorej žijú, o ktorú sa starajú a na ktorej im záleží.

PHRSR obce Mostová bol spracovaný ako podporný dokument obsahujúci prioritné rozvojové oblasti, strategické ciele, opatrenia a aktivity podnecujúce rozvoj obce v súlade s platnou metodikou na vypracovanie dokumentu PHRSR, pričom dokument korešponduje s výsledkami analýz, identifikovanými problémami, ako aj s možnosťami realizácie programových zámerov, ktoré sú ovplyvňované kombináciou pôsobenia vnútorných a vonkajších faktorov.

I keď sa dokument PHRSR snaží detailne popísať budúcu podobu obce a taktiež finančnú stránku plánovaných zámerov, treba mať na pamäti, že nie je možné s definitívnou presnosťou stanoviť budúci vývoj a odhadnúť celkové náklady potrebné na rozvoj územia. Na druhej strane je zase potrebné zdôrazniť, že bez akejkoľvek predstavy o budúcich krokoch obce by bol jej rozvoj bezplánový, preto dokument PHRSR predstavuje významný oporný koncepčný materiál.

V období rokov 2023 – 2027 plánuje obec Mostová 5 hospodárskych, 18 sociálnych a 2 environmentálne zámery, na ktoré využije jednak vlastné zdroje, ale bude sa usilovať aj o získanie spolufinancovania v podobe nenávratných finančných príspevkov z národných a nadnárodných zdrojov, čo obci práve dokument PHRSR umožní, keďže viaceré nenávratné finančné príspevky sú podmienené súladom predkladaného zámeru s dokumentom PHRSR. Každý jeden realizovaný zámer posunie obec Mostová bližšie k naplneniu vytýčenej vízie – požadovaného stavu, ktorý chce obec v budúcnosti dosiahnuť.

Žijeme v dynamickom, rýchlo sa meniacom prostredí, preto bol aj PHRSR zostavený ako otvorený dokument, ktorý môže byť v čase podľa potrieb obce aktualizovaný a revidovaný. Veríme, že realizácia jednotlivých zámerov spríjemní život občanov a pobyt návštevníkom a prispieje k vytvoreniu atraktívneho prostredia, v ktorom budú obyvatelia radi bývať, podnikatelia radi pôsobiť a návštevníci sa sem radi vracajú.



Zoznam tabuliek a grafov:

Tabuľka 1: Základné charakteristiky obce Mostová, zdroj: ŠÚSR, e-obce, 2021	8
Tabuľka 2: Prírodný pohyb obyvateľstva v obci Mostová v rokoch 2012- 2021, zdroj: ŠÚ SR	14
Tabuľka 3: Mechanický pohyb v obci Mostová v rokoch 2012 – 2021, zdroj: ŠÚ SR.....	15
Tabuľka 4: Celkový pohyb v obci Mostová v rokoch 2012 – 2021, zdroj: ŠÚ SR	15
Tabuľka 5: Veková štruktúra obyvateľstva v obci Mostová v rokoch 2012 – 2021, zdroj: ŠÚ SR.....	17
Tabuľka 6: Vývoj počtu uchádzačov o zamestnanie podľa veku v obci Mostová 2015 – 2021, zdroj: ÚPSVR.....	23
Tabuľka 7: Vývoj počtu uchádzačov o zamestnanie podľa dĺžky trvania evidencie v nezamestnanosti v obci Mostová 2015 – 2021, zdroj: ÚPSVR.....	24
Tabuľka 8: Byty podľa formy vlastníctva, zdroj: Sčítanie obyvateľov, domov a bytov, 2021	25
Tabuľka 9: Počet detí navštevujúcich základnú školu v Mostovej počas rokov 2017 – 2022, zdroj: obec Mostová.....	26
Tabuľka 10: Spádovosť obce Mostová, zdroj: ŠÚ SR.....	27
Tabuľka 11: Vývoj počtu právnických osôb so sídlom v obci Mostová, zdroj: ŠÚ SR.....	27
Tabuľka 12: Vývoj počtu podnikajúcich fyzických osôb v obci Mostová, zdroj: ŠÚ SR	27
Tabuľka 13: Vývoj príjmov a výdavkov obce Mostová za rok 2015 - 2022, zdroj: obec Mostová	31
Tabuľka 14: Príjmy a výdavky obce Mostová – podrobnejšie členenie, zdroj: obec Mostová.....	31
Tabuľka 15: Vývoj daňových príjmov obce Mostová za roky 2015 – 2021, zdroj: obec Mostová	32
Tabuľka 16: Zoznam realizovaných projektov, zdroj: obec Mostová	34
Tabuľka 17: Dostupnosť obce Mostová, zdroj ŠÚ SR.....	36
Tabuľka 18: SWOT analýza obce Mostová zdroj: vlastné spracovanie	47
Graf 1: Vývoj počtu obyvateľov obce Mostová v rokoch 2012 – 2021, zdroj: ŠÚ SR.....	12
Graf 2: Pohlavná štruktúra obyvateľov obce Mostová v rokoch 2012 – 2021, zdroj: ŠÚ SR.....	13
Graf 3: Vývoj prirodzeného pohybu obyvateľstva v obci Mostová v rokoch 2012 – 2021, zdroj: ŠÚ SR 13	
Graf 4: Vývoj mechanického pohybu obyvateľstva v obci Mostová v rokoch 2012 – 2021, zdroj: ŠÚ SR	14
Graf 5: Vývoj celkového prírastku obyvateľstva v obci Mostová v rokoch 2012 – 2021, zdroj: ŠÚ SR ...	15
Graf 6: Vekové zloženie obyvateľstva v obci Mostová v rokoch 2012 – 2021, zdroj: ŠÚ SR.....	16
Graf 7: Priemerný vek obyvateľstva v obci Mostová v rokoch 2012 – 2021, zdroj: ŠÚ SR.....	17
Graf 8: Index starnutia obyvateľstva v obci Mostová v rokoch 2012 – 2021, zdroj: ŠÚ SR	18
Graf 9: Vzdelanostná štruktúra obyvateľstva v obci Mostová, zdroj: Sčítanie obyvateľov, domov a bytov, 2021	19
Graf 10: Národnostná štruktúra obyvateľstva v obci Mostová, zdroj: Sčítanie obyvateľov, domov a bytov, 2021	20
Graf 11: Religiózná štruktúra obyvateľstva v obci Mostová, zdroj: Sčítanie obyvateľov, domov a bytov, 2021	21
Graf 12: Štruktúra obyvateľstva podľa ekonomickej aktivity v obci Mostová, zdroj: Sčítanie obyvateľov, domov a bytov, 2011	22
Graf 13: Miera evidovanej nezamestnanosti v okrese Galanta a v SR v rokoch 2012 – 2021, zdroj: ŠÚ SR	23
Graf 14: Využitie pôdy v obci Mostová, zdroj: ŠÚ SR	40

Graf 15: Využitie poľnohospodárskej pôdy v obci Mostová, zdroj: ŠÚ SR	40
Graf 16: Využitie nepoľnohospodárskej pôdy v obci Mostová, zdroj: ŠÚ SR	41
Obrázok 1: Erb obce Mostová, zdroj: obec Mostová	9
Obrázok 2: Vlajka obce Mostová, zdroj: obec Mostová	9
Obrázok 3: Kostol v obci Mostová, zdroj: obec Mostová	10
Obrázok 4: Miera evidovanej nezamestnanosti k 31.12.2021	22
Obrázok 5: Materská škola Mostová, zdroj: obec Mostová	25
Obrázok 6: Podujatie v obci Mostová, zdroj: obec Mostová	28
Obrázok 7: Stolnotenisový turnaj v obci, zdroj: obec Mostová	28
Obrázok 8: Lokalizácia obce Mostová, zdroj: Google maps	35
Obrázok 9: Cestná sieť Trnavského samosprávneho kraja, zdroj: www.cdb.sk	36
Obrázok 10: Cestná sieť okresu Galanta, zdroj: www.cdb.sk	37
Obrázok 11: Sieť cyklotrás v obci Mostová, zdroj: www.oma.sk	38
Schéma 1: Členenie dokumentu PHRSR, vlastné spracovanie	5
Schéma 2: Stakeholderi pri tvorbe PHRSR, vlastné spracovanie	6
Schéma 3: Hodnotenie finančného zdravia obce Mostová, zdroj: INEKO, 2020	32
Schéma 4: Schematické znázornenie vízie a prioritných oblastí	55
Schéma 5 Model implementácie PHRSR	93

Zoznam použitých skratiek:

BD – Bude doplnené

EÚ – Európska únia

FO – Fyzická osoba

MAS – Miestna akčná skupina

MOPS – Miestne občianske poriadkové služby

MRK – Marginalizované rómske komunity

MŠ – Materská škola

MVSR – Ministerstvo vnútra Slovenskej republiky

OÚ/ OcÚ – Obecný úrad

PD – Projektová dokumentácia

PHSR/ PHRSR – Plán hospodárskeho rozvoja a sociálneho rozvoja

PO – Právnická osoba

ÚPSVR – Ústredie práce, sociálnych vecí a rodiny

ÚSVRK – Úrad splnomocnenca vlády pre rómske komunity

SODB – Sčítanie obyvateľov, domov a bytov

ŠK – Športový klub

ŠÚ SR – Štatistický úrad Slovenskej republiky

VÚC – Vyšší územný celok

ZŠ – Základná škola

ŽoNFP – Žiadosť o nenávratný finančný príspevok

Prílohy

Formulár Ú 1: Zámer spracovania PHRSR

Zámer spracovania PHRSR	
Názov dokumentu	Program hospodárskeho rozvoja a sociálneho rozvoja obce Mostová na roky 2023 – 2027
Forma spracovania	PHRSR bolo vypracované externými odborníkmi v spolupráci so zamestnancami samosprávy, občanmi a organizáciami pôsobiacimi v obci Mostová
Riadenie procesu spracovania	Proces spracovania dokumentu sa uskutočňoval za účasti pracovných skupín, ktoré mali za úlohu riadiť jednotlivé oblasti: hospodársku, sociálnu a environmentálnu
Obdobie spracovania	Zámer spracovať PHRSR obce Mostová na roky 2023 – 2027 bol chválený dňa uznesením č. ... schválením rozpočtu obce na rok 2023. Dokument bol spracovávaný v období od februára 2022 do mája 2022. Podrobný harmonogram spracovania dokumentu je konkretizovaný vo formulári Ú 2.
Financovanie spracovania	<ul style="list-style-type: none"> Náklady na vlastné spracovanie (vyjadrené v osobohodinách): Bude doplnené Náklady na získanie informačných podkladov – štatistiky, analýzy, prognózy, dotazníky: Bude doplnené Náklady na stretnutia – pracovné skupiny a verejnosť: Bude doplnené Náklady na publicitu – tlač informačných materiálov, úprava elektronických médií: Bude doplnené

Formulár Ú 2: Harmonogram spracovania PHRSR

Harmonogram spracovania PHRSR				
Rok 2022				
Termín (mesiac)	II.	III.	IV.	V.
Úvod				
Analytická časť				
Strategická časť				
Programová časť				
Realizačná časť				
Finančná časť				
Záver				

Formulár Ú 4: Zoznam členov pracovných skupín

Zoznam členov pracovných skupín	
Názov skupiny	Titul, meno, priezvisko
Hospodárska skupina:	JUDr. Tibor Rózsár
	Iveta Mészárosová
Sociálna skupina:	JUDr. Tibor Rózsár
	Perla Szolgová
	JUDr. Tibor Rózsár

Environmentálna skupina:	Mgr. Alžbeta Rózsárová
---------------------------------	------------------------

Formulár PP 1: Zoznam kvantitatívnych a kvalitatívnych dát

Zoznam kvantitatívnych a kvalitatívnych dát		
Oblasť dát/téma	Zdroje dát	Webová stránka
Obyvateľstvo	Štatistický úrad SR Obecný úrad	www.slovak.statistics.sk www.obecmostova.sk
Domový a bytový fond	Štatistický úrad SR Obecný úrad	www.slovak.statistics.sk www.obecmostova.sk
Občianska vybavenosť	Obecný úrad	www.obecmostova.sk
Technická infraštruktúra	Obecný úrad	www.obecmostova.sk
Ekonomická štruktúra	Obecný úrad Úrad práce, sociálnych vecí a rodiny SR Štatistický úrad SR	www.obecmostova.sk www.upsvar.sk www.slovak.statistics.sk
Rozpočet a finančné hospodárenie obce	Obecný úrad	www.obecmostova.sk
Poloha	Atlas krajiny SR Google Earth	www.enviroportal.sk www.google.com/earth
Doprava a dostupnosť územia	Atlas krajiny SR Google Earth Portál cestnej databanky	www.enviroportal.sk www.google.com/earth www.cdb.sk
Prírodné podmienky	Atlas krajiny SR	www.enviroportal.sk
Využitie zeme	Katastrálny portál SR	www.katasterportal.sk/kapor
Životné prostredie	Štátna ochrana prírody SR	www.sopsr.sk/web
Cestovný ruch	Ministerstvo dopravy, výstavby a regionálneho rozvoja	www.telecom.gov.sk

Formulár PP 1: Zoznam analyzovaných koncepčných dokumentov

Zoznam analyzovaných koncepčných dokumentov			
Názov dokumentu	Platnosť dokumentu	Úroveň dokumentu	Zdroj
Stratégia Európa 2030	2030	Európska	www.eu2020.gov.sk
Partnerská dohoda SR na roky 2014 – 2020	2020	Národná	www.partnerskadohoda.gov.sk
Národná stratégia regionálneho rozvoja SR (NSRR)	2030	Národná	www.telecom.gov.sk
Národný rozvojový plán	2030	Národná	www.nsr.sk
Program hospodárskeho a sociálneho rozvoja Trnavského samosprávneho kraja 2016 - 2023	2023	Regionálna	www.trnava-vuc.sk
Program hospodárskeho a sociálneho rozvoja obce Mostová 2015 - 2022	2022	Lokálna	www.obecmostova.sk

Formulár A13: Kontrolný zoznam pre hodnotenie možných rizík

Kontrolný zoznam hodnotenia možných rizík				
Druh rizika	Objekt rizika	Zdroj rizika	Nežiaduce dôsledky	Pravdepodobnosť
Individuálne	Nedostatočná odborná pripravenosť pracovného tímu	Profily členov pracovného tímu	Neodborná, nedostatočná rozpracovanosť stratégie rozvoja	Nízka
Technické	Nevysporiadanie pozemkov, chybná projektová dokumentácia	Projektová dokumentácia, stavebné povolenia	Nemožnosť realizovať projekt, časové oneskorenie, predraženie projektu	Nízka
Ekologické	Poškodzovanie životného prostredia projektovými aktivitami	Interné dokumenty obce	Negatívny dopad až degradácia životného prostredia	Veľmi nízka
Sociálne	Vnímanie projektových investícií obyvateľmi	Obyvateľstvo obce	Obyvateľstvo nebude súčinné pri realizácii – napr. vysporiadavanie pozemkov	Nízka
Ekonomické	Rizikové zaobchádzanie s rozpočtom samosprávy	Rozpočet obce	Zadĺženie obce	Veľmi nízka

Formulár Z 1: Schválenie PHRSR

Schválenie PHRSR	
Dokument	<ul style="list-style-type: none"> - Názov: Program hospodárskeho rozvoja a sociálneho rozvoja obce Mostová na roky 2023 – 2027 - Hlavné časti dokumentu: <ul style="list-style-type: none"> o Analytická časť (A) o Strategická časť (B) o Programová časť (C) o Realizačná časť (D) o Finančná časť (E) o Záver
Spracovanie	<ul style="list-style-type: none"> - Forma spracovania: PHRSR bolo vypracované externými odborníkmi v spolupráci so zamestnancami samosprávy, obyvateľmi obce a organizáciami pôsobiacimi v obci - Obdobie spracovania: február 2022 – máj 2022 - Riadiaci tím – počet členov: 3 - Pracovné skupiny – počet skupín: 3, počet členov: hospodárska skupina – 2 členovia, sociálna skupina – 2 členovia, environmentálna skupina – 2 členovia - Externá odborná spolupráca: Slovak Development Institute, n.o. - Účasť verejnosti a komunikácia s verejnosťou: prostredníctvom web stránky obce www.obecmostova.sk - Náklady na spracovanie PHRSR: Bude doplnené
Prerokovanie	<ul style="list-style-type: none"> - Prerokovanie v orgánoch samosprávy

Prerokovanie	<ul style="list-style-type: none">- Prerokovanie v orgánoch samosprávy- Verejné pripomienkovanie: dokument bol k dispozícii na verejné pripomienkovanie na web stránke obce Mostová- Pracovnú verziu dokumentu pripomienkovali zástupcovia samosprávy, odborníci na hospodársku, sociálnu a environmentálnu oblasť
Schválenie	<ul style="list-style-type: none">- Dokument PHRSR obce Mostová na roky 2023 – 2027 bol schválený: Uznesením Obecného zastupiteľstva v Mostovej č. 409/OZ/2022

OBEC MOSTOVÁ
Mostová č. 120
925 07 ①



Výpis z uznesenia

z 24. zasadnutia Obecného zastupiteľstva obce Mostová
zo dňa 06.09.2022

Uznesenie č. 409/OZ/2022

Obecné zastupiteľstvo v Mostovej v súlade s ustanovením § 11 ods. 4 zákona
č. 369/1990 Zb. o obecnom zriadení v znení neskorších predpisov

- s c h v a ľ u j e

Program hospodárskeho rozvoja a sociálneho rozvoja obce Mostová 2023-2027.

Z celkového počtu poslancov 7, počet prítomných poslancov 5

Za: 5

proti: 0

zdržal sa: 0

Mgr. Melinda Buriánová


Tibor Klabuzai

Ladislav Kutrucz

Dionýz Szabó

Mgr. Tamás Takács

JUDr. Tibor Rózsár v.r.
starosta obce


Za správnosť výpisu: Perla Szolgová