



PROGRAM HOSPODÁRSKEHO A SOCIALNEHO ROZVOJA OBCE MOSTOVÁ 2015 -2022





Základné informácie

Názov:

Vypracovanie programu hospodárskeho a sociálneho rozvoja obce Mostová na roky 2015 - 2022

Obstarávateľ:



**Obec Mostová
č.120,
925 07 Mostová**

Spracovateľ:



**Miestna akčná skupina Dudvák
č. 137
925 32 Veľká Mača**



Obsah

Zoznam skratiek a značiek.....	4
1 Úvod.....	5
1.1 Zámer spracovania PHSR	6
1.2 Harmonogram spracovania PHSR.....	7
1.3 Východiskové koncepčné dokumenty	8
1.4 Hodnotenie predchádzajúceho PHSR obce	9
2 Analytická časť	10
2.1 Analýza projektovej pripravenosti.....	11
2.2 Analýza vnútorného prostredia.....	11
2.2.1 Základná charakteristika obce.....	11
2.2.2 História obce a kultúrno-historické pamiatky	11
2.2.3 Prírodné pomery	13
2.2.4 Pôdne pomery.....	17
2.2.5 Demografia.....	18
2.2.6 Vzdelanie	23
2.2.7 Kultúrno-spoločenský život v obci	25
2.2.8 Bytová otázka.....	25
2.2.9 Ekonomika	26
2.2.10 Vybavenosť obce	30
2.3 Analýza externého prostredia.....	31
2.4 Zhodnotenie súčasného stavu územia.....	34
3 Strategická časť	37
3.1 Vízia rozvoja územia obce Mostová.....	37
3.2 Strategický cieľ.....	39
4 Programová časť.....	40
4.1 Opatrenia a projekty vrátane ich priradenia k jednotlivým prioritám	40
4.2 Súbor ukazovateľov výsledkov a dopadov	41
5 Realizačná časť.....	43
5.1 Východiská a popis úloh jednotlivých partnerov pri realizácii	43
5.2 Popis postupov organizačného a inštitucionálneho zabezpečenia realizácie PHSR.....	43
5.3 Stručný popis komunikačnej stratégie	44
5.4 Systém monitorovania a hodnotenia	44
6 Finančná časť.....	47
6.1 Indikatívny finančný plán na celú realizáciu PHSR	47
6.2 Model viaczdrojového financovania jednotlivých projektov	48
6.3 Systém hodnotenia a zaraďovania projektov do financovania	48
7 Záverečná časť	50
8 Prílohy	51
8.1 Formulár č. Ú 6 – Ex-post hodnotenie predchádzajúceho PHSR.....	52
8.2 Formulár č. A 7 - Ex-ante hodnotenie - stav projektovej pripravenosti	53
8.3 Formulár č. P 2 - Tabuľka ukazovateľov výsledkov, dopadov	55
8.4 Formulár č. F 2 - Finančný rámec pre realizáciu PHSR obce	57



Zoznam skratiek a značiek

k. ú. – katastrálne územie

m. n. m – metrov nad morom

PHRS – Program hospodárskeho rozvoja a sociálneho rozvoja

SODB – Sčítanie obyvateľov domov a bytov

TTSK – Trnavský samosprávny kraj

ÚPN – Územný plán

VÚC – Vyšší územný celok



1 Úvod

Názov:	Program hospodárskeho a sociálneho rozvoja obce Mostová na roky 2015 - 2022
Územné vymedzenie:	Trnavský kraj, okres Galanta, obec Mostová
Územný plán obce schválený:	áno
Dátum schválenia PHSR:	17.12.2015
Dátum platnosti:	do 31.12.2022
Verzia:	1.0
Publikovaný verejne:	www.mostova-kurt.sk

Zdroj: vlastné spracovanie

Úlohy a kompetencie obcí pri uskutočňovaní podpory regionálneho rozvoja vyplývajú obciam zo Zákona č. 416/2001 Z. z. o prechode niektorých pôsobností z orgánov štátnej správy na obce a vyššie územné celky a zo Zákona č. 539/2008 Z. z. o podpore regionálneho rozvoja, v znení zákona č. 309/2014 Z. z.

Dokument „Program hospodárskeho a sociálneho rozvoja obce Mostová na roky 2015-2022“ (ďalej len PHSR) je strednodobý strategický dokument, ktorý na základe analýzy hospodárskeho a sociálneho rozvoja obce stanovuje jeho strategické ciele a priority rozvoja. PHSR je základným programovým dokumentom podpory regionálneho rozvoja na lokálnej úrovni. Je prostriedkom na naplnenie vízie ďalšieho smerovania rozvoja obce. Prostredníctvom PHSR obce Mostová sa uskutočňuje podpora rozvoja na úrovni miestnej samosprávy s dôrazom na sociálnu, hospodársku a environmentálnu sféru.

PHSR spolu s územným plánom konkrétneho územia je základným a kľúčovým dokumentom pre riadenie samosprávy vychádzajúcim z poznania situácie a konkrétnych potrieb občanov, podnikateľov, záujmových skupín a ďalších subjektov v území formuluje svoju predstavu o budúcnosti spolu s činnosťami a projektmi na jej zabezpečenie.

Z právneho hľadiska je dokumentom koordinačným, ktorý nemá charakter všeobecne záväzného predpisu. Výlučné kompetencie pri obstarávaní programu má obec a jej výkonné orgány. Na základe zákona č. 416/2001 Z. z. o prechode niektorých pôsobností z orgánov štátnej správy na obce a vyššie územné celky, získali obce na úseku regionálneho rozvoja právomoc vypracúvať program hospodárskeho a sociálneho rozvoja (čl. I., § 2). Obecné zastupiteľstvo program rozvoja schvaľuje, rovnako ako aj aktualizácie tohto dokumentu. Obsah programu hospodárskeho a sociálneho rozvoja je legislatívne vymedzený zákonom č. 539/2008 Z. z. o podpore regionálneho rozvoja v znení zákona č. 309/2014 Z. z..

Vypracovaním tohto dokumentu obec naplňuje jeden zo základných princípov regionálnej politiky Európskej únie – princíp programovania.

Dokument bol vypracovaný v súlade s platnou Metodikou na vypracovanie programu hospodárskeho a sociálneho rozvoja obce/obcí/VÚC, verzia 1.0. a 2.0.



1.1 Zámer spracovania PHSR

PHSR obce bol spracovaný na základe potrieb obce Mostová. Zámer spracovania PHSR obce Mostová bol schválený obecným zastupiteľstvom dňa 24.09.2015.

Zámer spracovania PHSR																																					
Názov dokumentu	Program hospodárskeho a sociálneho rozvoja obce Mostová na roky 2015-2022																																				
Forma spracovania	Spracovanie PHSR bude vykonávať obec v partnerstve s mikroregionálnym združením, ktorá bude koordinovať proces tvorby PHSR a zabezpečovať dodržiavanie metodických postupov.																																				
Riadenie spracovania procesu	<p>Proces spracovania bude manažovaný prostredníctvom riadiaceho tímu, v ktorom bude mať vedúcu úlohu starosta obce pán JUDr. Tibor RÓZSÁR. Asistovať pri spracovaní PHSR budú Ing. Judita Tóthová a Ing. Krisztina Varga, ktorí sú odborníkmi v oblasti rozvoja vidieka.</p> <p>Do procesu spracovania budú zapojení členovia pracovnej skupiny, ktorí budú zastávať rôzne úlohy v súlade s metodikou spracovania PHSR. Členmi pracovnej skupiny sú:</p> <table border="1" data-bbox="534 817 1348 1366"> <thead> <tr> <th colspan="4">Zoznam členov pracovnej skupiny</th> </tr> <tr> <th>Titul, Priezvisko</th> <th>Meno,</th> <th>Funkcia v obci/organizácia</th> <th>Funkcia v pracovnom zaradení do procesu spracovania PHSR</th> </tr> </thead> <tbody> <tr> <td>JUDr. Tibor Rózsár</td> <td></td> <td>Starosta obce Mostová</td> <td>Koordinátor strategickej časti</td> </tr> <tr> <td>Mgr. Alžbeta Rózsárová</td> <td></td> <td>Daňová účtovníčka obce Mostová</td> <td>Koordinátor programovej časti</td> </tr> <tr> <td>Ing. Peter Horváth</td> <td></td> <td>Podnikateľ</td> <td>Koordinátor programovej časti</td> </tr> <tr> <td>MUDr. Ladislav Fenes</td> <td></td> <td>Poslanec OZ</td> <td>Koordinátor finančnej časti</td> </tr> <tr> <td>Réka Kiss</td> <td></td> <td>Účtovníčka obce Mostová</td> <td>Koordinátor finančnej časti</td> </tr> <tr> <td>Perla Szolgová</td> <td></td> <td>Mzdová účtovníčka obce Mostová</td> <td>Koordinátor styku s verejnosťou</td> </tr> <tr> <td>Ladislav Kutrucz</td> <td></td> <td>Poslanec OZ</td> <td>Koordinátor styku s verejnosťou</td> </tr> </tbody> </table> <p>Členovia pracovnej skupiny a riadiacej skupiny budú navzájom spolupracovať a komunikovať podľa potreby, či už osobne, telefonicky alebo e-mailom.</p> <p>Do procesu spracovania PHSR bude zapájaná verejnosť, a to prostredníctvom informácií a dotazníkov umiestnených na webovom sídle obce, na obecnej úrade a obecnej tabuli, prípadne ďalšími vhodnými a relevantnými spôsobmi. Počas navrhovania programovej časti prebehne verejné prerokovanie. Dotazníky pre občanov budú analyzované a zapracované do procesu tvorby PHSR. PHSR bude vo finálnej časti prerokovaná s verejnosťou a schvaľovaná na zastupiteľstve.</p>	Zoznam členov pracovnej skupiny				Titul, Priezvisko	Meno,	Funkcia v obci/organizácia	Funkcia v pracovnom zaradení do procesu spracovania PHSR	JUDr. Tibor Rózsár		Starosta obce Mostová	Koordinátor strategickej časti	Mgr. Alžbeta Rózsárová		Daňová účtovníčka obce Mostová	Koordinátor programovej časti	Ing. Peter Horváth		Podnikateľ	Koordinátor programovej časti	MUDr. Ladislav Fenes		Poslanec OZ	Koordinátor finančnej časti	Réka Kiss		Účtovníčka obce Mostová	Koordinátor finančnej časti	Perla Szolgová		Mzdová účtovníčka obce Mostová	Koordinátor styku s verejnosťou	Ladislav Kutrucz		Poslanec OZ	Koordinátor styku s verejnosťou
Zoznam členov pracovnej skupiny																																					
Titul, Priezvisko	Meno,	Funkcia v obci/organizácia	Funkcia v pracovnom zaradení do procesu spracovania PHSR																																		
JUDr. Tibor Rózsár		Starosta obce Mostová	Koordinátor strategickej časti																																		
Mgr. Alžbeta Rózsárová		Daňová účtovníčka obce Mostová	Koordinátor programovej časti																																		
Ing. Peter Horváth		Podnikateľ	Koordinátor programovej časti																																		
MUDr. Ladislav Fenes		Poslanec OZ	Koordinátor finančnej časti																																		
Réka Kiss		Účtovníčka obce Mostová	Koordinátor finančnej časti																																		
Perla Szolgová		Mzdová účtovníčka obce Mostová	Koordinátor styku s verejnosťou																																		
Ladislav Kutrucz		Poslanec OZ	Koordinátor styku s verejnosťou																																		
Obdobie spracovania	<p>Obdobie spracovania bude september 2015 – december 2015. Harmonogram je uvedený v nasledujúcej tabuľke „Harmonogram spracovania PHSR“.</p> <p>Kroky – termíny – výstupy</p> <ul style="list-style-type: none"> ▪ Schválenie zámeru PHSR – 09/2015 – zriadenie riadiacej a pracovnej skupiny ▪ Zverejnenie informácie o spracovaní PHSR a dotazníka pre občanov – 																																				



	<p>09/2015 – informovanosť verejnosti</p> <ul style="list-style-type: none"> ▪ Analýza vnútorného a vonkajšieho prostredia – 09-10/2015 – podklady pre analytickú časť ▪ Ex post hodnotenie PHSR – 09-10/2015 – podklady pre analytickú časť ▪ Spracovanie východísk pre strategickú časť – 09-10/2015 ▪ Vypracovanie strategickej vízie – 09-10/2015 – formulácia strategických cieľov a opatrení ▪ Prerokovanie opatrení na zastupiteľstve a verejnom prerokovaní – 10-11/2015 ▪ Návrh aktivít, termín realizácie aktivít – 10/2015 – príprava projektov ▪ Vypracovanie akčného plánu, systému monitorovania, hodnotenia a aktualizácie PHSR – 10-11/2015 ▪ Finančný rámec pre realizáciu PHSR – 10-11/2015– výber projektov v súlade s finančno-ekonomickými možnosťami ▪ Zapracovanie indikatívneho rozpočtu do programového rozpočtu obce – 10-11/2015 ▪ Finalizácia dokumentu – 11-12/2015 – verejné pripomienkovanie, prerokovanie, posudzovanie vplyvov na ŽP a schválenie PHSR zastupiteľstvom
Financovanie spracovania	Spracovanie PHSR bude financované z vlastných zdrojov obce.

Zdroj: vlastné spracovanie

1.2 Harmonogram spracovania PHSR

Harmonogram spracovania PHSR obce Mostová bol odhadnutý na 4 mesiace, avšak s prácou sa začalo už v roku 2014 zberom potrebných štatistických dát. Nasledovná tabuľka predstavuje stručný harmonogram spracovania podľa jednotlivých častí PHSR.

Harmonogram spracovania PHSR												
Termín (2015)	I	II	III	IV	V	VI	VII	VIII	IX	X	XI	XII
Úvod												
Analytická časť												
Strategická časť												
Programová časť												
Realizačná časť												
Finančná časť												
Záver												

Zdroj: vlastné spracovanie

Prvým krokom harmonogramu spracovania PHSR bolo zostavenie a schválenie zámeru PHSR na obecným zastupiteľstvom. V rámci úvodných príprav bolo iniciované zriadenie riadiacej a pracovnej skupiny. Nasledujúcim krokom bolo zverejnenie informácie o spracovaní PHSR a dotazníka pre občanov v rámci informovanosti verejnosti. Analýza vnútorného a vonkajšieho prostredia a získanie podkladov pre analytickú časť bola nasledujúcim krokom. Ex post hodnotenie PHSR z minulého obdobia bolo nutným procesom pre získanie vstupných informácií do programovej časti. Nasledovalo spracovanie východísk pre strategickú časť a vypracovanie strategickej vízie a formulácia strategických cieľov a opatrení. Následné prerokovanie opatrení na zastupiteľstve a verejnom prerokovaní zavrhlo proces prípravy strategickej časti, ktorá vyústila do návrhu aktivít a prípravy projektov. Vypracovanie akčného plánu, systému monitorovania, hodnotenia a aktualizácie PHSR je výstupom strategickej a programovej časti PHSR. Finančný rámec pre realizáciu PHSR a výber projektov v súlade s finančno-



ekonomickými možnosťami predstavovalo finančnú časť procesu spracovania PHSR spolu so zapracovaním indikatívneho rozpočtu do programového rozpočtu obce. Finalizácia dokumentu predstavovala verejné pripomienkovanie, prerokovanie, posudzovanie vplyvov na ŽP a schválenie PHSR zastupiteľstvom.

Formulár č. Ú 8 – Štruktúra dokumentu

Úvod	Zdôvodnenie zámeru spracovania PHSR Harmonogram spracovania PHSR Východiskové koncepcné dokumenty spracovania PHSR Hodnotenie predchádzajúceho PHSR
Analytická časť	Analýza vnútorného prostredia Analýza externého prostredia Zhodnotenie súčasného stavu územia
Strategická časť	Vízia rozvoja územia Strategický cieľ
Programová časť	Opatrenia a projekty vrátane ich priradenia k jednotlivým prioritám Súbor ukazovateľov výsledkov a dosahov
Realizačná časť	Východiská a popis úloh jednotlivých partnerov pri realizácii Popis postupov inštitucionálneho a organizačného zabezpečenia realizácie PHSR Stručný popis komunikačnej stratégie Systém monitorovania a hodnotenia Akčný plán na obdobie dvoch rokov
Finančná časť	Indikatívny finančný plán na celú realizáciu PHSR Model viaczdrojového financovania jednotlivých projektov Systém hodnotenia a zaraďovania projektov do financovania
Záverečná časť	Schválenie a zverejnenie PHSR.
Prílohy	Formulár č. Ú 6 – Ex-post hodnotenie predchádzajúcej PHSR Formulár č. A 7 – Ex-ante hodnotenie stavu projektovej pripravenosti Formulár č. P 2 – Tabuľka ukazovateľov výsledkov, dopadov Formulár č. F 2 – Finančný rámec PHSR

Zdroj: vlastné spracovanie

1.3 Východiskové koncepcné dokumenty

Pri spracovaní Programu hospodárskeho rozvoja a sociálneho rozvoja obce Mostová boli definované ciele a opatrenia v súlade s programovými dokumentmi regionálneho rozvoja národného, regionálneho a lokálneho významu.

Zoznam analyzovaných koncepcných dokumentov			
Názov dokumentu	Platnosť dokumentu	Úroveň dokumentu	Zdroj
Národná stratégia regionálneho rozvoja SR (NSRR)	2030	Národná	www.telecom.gov.sk
Program rozvoja vidieka SR	2020	Národná	www.mpsr.sk
Integrovaný regionálny operačný program	2020	Národná	www.mpsr.sk
Operačný program Kvalita životného prostredia	2020	Národná	www.opzp.sk
Operačný program Ľudské zdroje	2020	Národná	www.employment.gov.sk
Program hospodárskeho a sociálneho rozvoja TTSK (PHSR TTSK)	2015	Regionálna	www.trnava-vuc.sk



Územný plán obce	2020	Lokálna	N/A
------------------	------	---------	-----

Zdroj: vlastné spracovanie

1.4 Hodnotenie predchádzajúceho PHSR obce

Účelom **formulára Ú 6**, je prehľad všetkých zrealizovaných projektov a podporených aktivít v predchádzajúcom období, ktoré boli financované alebo spolufinancované obcou na konkrétnom území a ich realizácia mala vplyv na ukazovatele výsledku alebo dopadu v hodnotenom PHSR.

Obec mala vypracovaný program hospodárskeho a sociálneho rozvoja na roky 2007 – 2013. Základ rozvojovej stratégie, ako aj časť navrhovaných aktivít a opatrení je aj naďalej aktuálna, preto boli v modifikovanej forme prevzaté aj v novom programovom dokumente. Uvádzame prehľad realizovaných opatrení, realizovaných a naďalej aktuálnych a čiastočne realizovaných opatrení.

Realizované a naďalej aktuálne opatrenia:

- Opatrenie 1.1 Zlepšenie stavu verejných budov a objektov
- Opatrenie 1.2 Rozvoj technickej, dopravnej a voľno-časovej infraštruktúry
- Opatrenie 1.3 Zlepšenie podmienok bývania a služieb pre obyvateľov
- Opatrenie 2.1 Zníženie znečistenia životného prostredia
- Opatrenie 2.2 Zlepšenie prírodnej hodnoty obce

Čiastočne realizované opatrenia:

- Opatrenie 1.1 Zlepšenie stavu verejných budov a objektov
- Opatrenie 1.2 Rozvoj technickej, dopravnej a voľno-časovej infraštruktúry
- Opatrenie 1.3 Zlepšenie podmienok bývania a služieb pre obyvateľov
- Opatrenie 2.1 Zníženie znečistenia životného prostredia
- Opatrenie 2.2 Zlepšenie prírodnej hodnoty obce

Za posledných 10-15 rokov boli v obci realizované tieto najdôležitejšie investičné a neinvestičné aktivity a projekty:

- Rekonštrukcia budov ZŠ a MŠ (rok 2009-2011, objem finančných prostriedkov: 474 350,80 €)
- Regenerácia centrálnej zóny obce Mostová SO 03 Park (rok 2010-2013, objem finančných prostriedkov: 197 897,18 €)
- Výmena okien a dverí kultúrneho domu Mostová (rok 2013-2014, objem finančných prostriedkov: 15 825,50 €)
- Prístrešok Dom smútku (rok 2013-2014, objem finančných prostriedkov: 32 453,78 €)
- Vybudovanie detské ihriska (rok 2013, objem finančných prostriedkov: 2 440,18 €)
- Podpora mládežníckych aktivít (rok 2010-2014, objem finančných prostriedkov: 5 915,05 €)
- Kultúrno-spoločenské podujatia (rok 2011, objem finančných prostriedkov: 500,00 €)



2 Analytická časť

Analytická časť PHSR prináša komplexné zhodnotenie a analýzu východiskovej situácie - aktuálneho stavu, v akom sa obec nachádza. Analytická časť PHSR zároveň obsahuje i odhad budúceho možného vývoja a prípadné riziká vo väzbe na relevantné stratégie. Analýza informácií, databáz, kvantitatívnych a kvalitatívnych dát odhaľuje i vnútorný potenciál územia a limitujúce faktory rozvoja obce.

S cieľom naplnenia vyššie uvedeného účelu analytickej časti, spracoval riadiaci tím analýzu vnútorného a vonkajšieho prostredia. Komplexná analýza aktuálneho stavu bola zostavená na základe informácií dostupných z relevantných zdrojov a databáz. Zoznam použitých dát je uvedený v nasledujúcej tabuľke.

Tabuľka č. 1 – Zoznam použitých kvalitatívnych a kvantitatívnych dát

Zoznam použitých kvantitatívnych a kvalitatívnych dát		
Oblasť dát /téma	Zdroj dát	Webová stránka
Demografia	Štatistický úrad SR	http://www.statistics.sk/
	Úrad práce, sociálnych vecí a rodiny	http://www.upsvar.sk/
	TTSK	www.trnava-vuc.sk
	Obecná databáza	N/A
Bývanie	Štatistický úrad SR	http://www.statistics.sk/
	Úrad práce, sociálnych vecí a rodiny	http://www.upsvar.sk/
	TTSK	www.trnava-vuc.sk
	Obecná databáza	N/A
Školstvo a vzdelávanie	Štatistický úrad SR	http://www.statistics.sk/
	Úrad práce, sociálnych vecí a rodiny	http://www.upsvar.sk/
	TTSK	www.trnava-vuc.sk
	Obecná databáza	N/A
Zdravotníctvo	TTSK	www.trnava-vuc.sk
	Obecná databáza	N/A
Sociálna starostlivosť	Štatistický úrad SR	http://www.statistics.sk/
	Úrad práce, sociálnych vecí a rodiny	http://www.upsvar.sk/
	Obecná databáza	N/A
Ekonomická situácia	Štatistický úrad SR	http://www.statistics.sk/
	Úrad práce, sociálnych vecí a rodiny	http://www.upsvar.sk/
	TTSK	www.trnava-vuc.sk
	Obecná databáza	N/A
Technická infraštruktúra a vybavenosť	Ministerstvo životného prostredia SR	http://www.minzp.sk/
	Štatistický úrad SR	http://www.statistics.sk/
	Obecná databáza	N/A

Zdroj: vlastné spracovanie



2.1 Analýza projektovej pripravenosti

Účelom formulára **A 7 Ex-ante hodnotenie – stav projektovej pripravenosti**, ktorý sa nachádza v prílohách PHSR, je analyzovať súčasný stav pripravenosti investičných zámerov a možností ich financovania z rôznych zdrojov vrátane hodnotenia ich príspevku k rastu alebo rozvoju územia, tvorbe nových pracovných miest a k zlepšeniu kvality života obyvateľov obce Mostová. Formulár A 7 Ex-post bol vypracovaný riadiacim tímom na základe potrieb obce Mostová. V rámci formulára bol vypracovaný zoznam projektových zámerov, ktoré sú súčasťou programu hospodárskeho a sociálneho rozvoja obce na roky 2015-2022.

2.2 Analýza vnútorného prostredia

2.2.1 Základná charakteristika obce

Obec sa nachádza na ostrove medzi dvomi ramenami Dudváhu, asi 8 km juhozápadne od Galanty. Geograficky je začlenená do Trnavského kraja a leží v okrese Galanta. Počet obyvateľov k 31.12.2014 predstavuje 1596.

Kód obce	503924
Názov okresu	Galanta
Názov kraja	Trnavský
Štatút obce	Obec
PSC	925 07
Telefonické smerové číslo	031
Prvá písomná zmienka o obci (rok)	1245
Nadmorská výška stredu obce v m	117
Celková výmera územia obce (m ²)	25156879
Počet obyvateľov (r. 2014)	1596
Hustota obyvateľstva na km ²	63,44

Zdroj: vlastné spracovanie

2.2.2 História obce a kultúrno-historické pamiatky¹

Prvá zmienka o obci je z roku 1245 ako Curty, ktorá vznikla pri obchôdzke chotára dediny Nyék (dnes Čierna Voda). Obec bola pôvodne majetkom hradu Bratislava. Začiatkom 14. storočia bola obec majetkom Matúša Čáka. V dobových listinách sa spomínajú aj samostatné obce Kürt a Német Kürt. Od roku 1491 sa obec spomína ako majetok hradného panstva Šintava. V roku 1624 prešiel Kürt do majetku Eszterházyovcov, sídliačich v meste Galanta. V obci Kürt sa stal v polovici 17. stor. zemepánom Lőrinc Szécsényi. V roku 1817 sa čeklísky veľkostatok rozdelil na tri časti. Kürt pripadla k panstvu Tallós (dnes Tomášikovo). Elek Fényes v roku 1831 píše o obci ako Hidas Kürt. Po roku 1919 sa Hidas Kürt stal súčasťou novovzniknutej I. ČSR a jeho meno bolo poslovenčené na Mostová Kert.

V katastri obce Mostová sú evidované praveké, včasnodedajinné a stredoveké sídliská najmä z doby kamennej, doby bronzovej a veľkomoravského obdobia. V katastri obce je neskorolátenská opevnenie. Na polohe Pieskovňa boli zachytené nálezy z mladšej doby rímskej. Na polohe Mestertoi dŕillő sa nachádza laténske a dácke osídlenie. Na polohe Homokdombok sa nachádza mezolitické osídlenie z obdobia tardenosienu. Na polohe Kimszorek sa nachádzajú sídliskové objekty zo

¹ Zdroj: PHSR obce Mostová, strana 36



včasnოსlovenského (pražský typ). Je preto nanajvýš pravdepodobné, že pri zemných prácach spojených so stavebnou činnosťou dôjde k narušeniu archeologických nálezísk a bude nutné vykonať tu záchranný archeologický výskum v zmysle zákona 49/2002 o ochrane pamiatkového fondu

Kultúrne pamiatky:

- **Rímskokatolícky kostol Povýšenia sv. Kríža** - najvýznamnejšia pamiatka obce, prvýkrát spomínaná v roku 1396 ako filia farnosti v Hegyi (časť Čierneho Brodu). Táto však v polovici 18.storočia bola zbúraná. Na jej mieste bola v rokoch 1758-1759 grófom Károlyom Eszterházym, egerským biskupom postavený neskorobarokový kostol na základe projektov staviteľa Jakaba Fellnera. Je to monumentálna jednoloďová stavba s presbytériom s oblým uzáverom, pristavanou sakristiou a do štítového priečelia vstavanou vežou. Nástenné maľby v kostole sú dielom známeho maliara Ödöna Massányiho. Veľmi významnú úlohu zohráva organový chór na západnej strane lode bez podpôr. Organ pochádza z 19. storočia, je dodnes funkčný ale značne poškodený. Hlavný oltár je z konca 19.storočia, jeho ústredným obrazom je obraz Povýšenia sv. Kríža a na ňom sú osadené sochy sv. Štefana kráľa a sv. Alžbety uhorskej.
- **Synagóga** - v obci kedysi žila početná židovská komunita, o tom svedčí aj židovský cintorín na konci dediny pri Čiernom Brode. V roku 1896 v obci z 1752 obyvateľov 128 malo židovské vierovyznanie. V druhej polovici 19.storočia postavili svoju modlitebňu. Synagóga stála vedľa dnešnej ZŠ slovenskej. Synagóga bola zbúraná v 50 rokoch 20 storočia.
- **Rímskokatolícka fara** - pri kostole postavili faru v roku 1774-1775. Predná časť starej budovy bola zbúraná v roku 1977. Zostala len bočná časť starej budovy a vo dvore postavili v roku 1975 novú faru.

Cirkevné pamiatky a pamätníky:

- **Súsošie Kalvárie** - kamenné súsošie stojí pred kostolom. Bol postavený v roku 1760 v barokovo-klasicistickom slohu. Autorom súsošia bol Georgius Alt a postavil ho na pamiatku tunajšej morovej epidémie. Je to mrežami ohradený priestor, v strede je kamenný kríž a na predných pilieroch je socha sv. Jána evanjelistu a Panny Márie.
- **Socha sv. Jána Nepomuckého** - táto socha je polychrómovaná kamenná a stojí pred rímskokatolíckou farou. Na podstavci sochy je menoslov obecného vedenia z roku 1800. Farárom obce bol András Németh, starostom György Bózsing a sudcom György Huszár. Socha stála na mieste, kde v súčasnosti stojí čarda Turul, boli tu močiare. Socha sv. Jána Nepomuckého mal chrániť obec pred povodňami. Na dnešné miesto bol prenesený 1989.
- **Socha sv. Floriána** - bol postavený na začiatku 19 storočia. Stojí pred dnešnou pekárňou a bohužiaľ nápis na podstavci je už nečitateľný.
- **Trojčinný stĺp** - socha stojí pri križovatke smerom na Čiernu Vodu. Na vysokom stĺpe je osadené kamenné súsošie Najsvätejšej Trojice. Stĺp bol postavený v roku 1817 Lajosom Hodúrom a manželkou Joli Mészáros.
- **Prícestný kamenný kríž s kamenným korpusom** - socha stojí pred reštauráciou Zlatý bažant. Kamenný kríž dal postaviť v roku 1766 Mátyás Firsutih. Okolo sochy je malý park s ohradou.
- **Reliéf v stene kostola** - reliéf pôvodne bol osadený v stene obecnej školy. Po zbúraní školy bol reliéf v roku 1988 osadený do vonkajšej steny rímskokatolíckeho kostola. Na reliéfe je znázornený Kristus privolávajúci deti so slovami „Engedjétek hozzám a kisdedeket“ (Nechajte maličkých prísť ku mne).
- **Hrobka maďarských vojakov padlých počas II. svetovej vojny** - nachádza sa na cintoríne.



- **Ústredný kríž cintorína** - kríž je na vysokom stĺpe s kamenným korpusom, na podstavci sa nachádza reliéf Sedembolestnej Panny Márie. Kríž bol postavený pravdepodobne v 19. storočí.
- **Pamätník k obetiam I. svetovej vojny** - v lodi rímskokatolíckeho kostola sa nachádza pamätník z roku 1927. Je to dielo známeho bratislavského sochára Alajosa Riegeleho. Pamätník sa skladá z dvoch častí. Na stene sa nachádza mramorová tabuľa s orámovaním, na ktorej je vyrytých 52 mien obetí. Pod ňou na podstavci je osadené súsošie Piety. Pamätník dala vyrobiť vdova Istvána Benkőa.
- **Pomník obetiam II. svetovej vojny** - pomník sa nachádza na cintoríne. Je to sústava troch mramorových tabuliek postavených a navrhnutých Tiborom Cservenkou v roku 1995.
- **Pamätník vo dvore rímskokatolíckej fary** - pamätník je osárium (kostnica) zrušeného starého cintorína okolo kostola. Osárium je vymurovaná jama postavená v roku 1995.

Ostatné pamätné miesta:

- **Plastika Turula** - pred čardou Turul sa nachádza cementová plastika vtáka turula. Plastika je osadená na vysokom štvorcovom podstavci.
- **Plastika mladíka sadiaceho kvety** – táto socha je v parku ZŠ s VJM zo 70. rokov 20. storočia.
- **Pamätná tabuľa Istvána Széchenyiho** – sa nachádza na stene strediska praktického vyučovania pri SSOU. Pamätník bol postavený Jánosom Cservenkom a Széchenyi spoločnosťou v roku 1997. Reliéf je darom Sedmohradskej spoločnosti.
- **Plastika Anonymus** - je to dielo rodáka z Mostovej, akademického maliara Alexandra Kissa. Je to najnovšia plastika v obci z roku 2004. Celé dielo sa skladá z dvoch betónových pekne urobených držiacich stĺpov a z ústrednej časti. Ústrednú časť tvorí dvojkraslo z medi. Predná časť znázorňuje minulosť, s vyrytým textom „Halotti beszéd“ (Úmrtný príhovor) a z druhej strany budúcnosť s vyrytým technickým pokrokom.

Technické pamiatky:

- Parný mlyn - veľký hospodársky rozmach v Mostovej nastal založením Spoločnosti Mostovský parný mlyn v roku 1895. V roku 1905 postavili a dali do prevádzky parný mlyn. Vyrábali tu veľmi kvalitnú múku rôznych druhov. V 50. rokoch 20. storočia boli z mlyna odstránené stroje. Je to veľmi výrazná viacposchodová budova.

2.2.3 Prírodné pomery

Obec Mostová sa nachádza na juhozápadnom Slovensku, v Podunajskej nížine na ostrove medzi dvoma ramenami Dudváhu asi 8 km juhozápadne od Galanty. Katastrálne územie pozostáva z dvoch približne rovnako veľkých častí. Spolu má výmeru 2 515,7 ha. Katastrálne územie Mostová I. obkolesuje zastavané územie obce. Katastrálne územie Mostová II. predstavuje samostatnú enklávu, vzdialenú asi 2 km južne od južnej hranice k. ú. Mostová I. Terén obce je rovinný, s nadmorskou výškou 116-120 m n. m. v katastri. Severozápadná časť obce je urbanisticky zrastená s obcou Čierny Brod.

Na území obce sa nachádza viac prírodných hodnôt a tvoria značný potenciál obce.

Prírodné hodnoty na území obce Mostová		
Názov	Počet / výmera	Popis
Parky	1,71 ha	Átom, je to oddychový park. Cez park vedie cesta, a je tu aj detské ihrisko
Chránené územia	3,07 ha	Mostovianske presypy (odlesnená rovina) - popis vid' dole v časti „chránené územia“



Archeologické náleziská	1 ks	Popis vid' dole
Oddychové zóny	1 ks	Šorjakoš - popis vid' dole
Rieky, jazerá, potoky	78,7 ha	rieky Čierna Voda, Malý Dunaj, Dudváh a mŕtve rameno Malého Dunaja
Lesy	64,9 ha	Aggerdô, Starý háj

Zdroj: obecný úrad Mostová

Chránené územia²

Základným legislatívnym dokumentom ochrany prírody a krajiny Slovenskej republiky, účinným od 1. januára 2003, je zákon Národnej rady Slovenskej republiky č. 543/2003 z 25. júna 2002 Z. z. o ochrane prírody a krajiny. Chránené vtáčie územia v tomto zákone boli zakotvené v § 26, územia európskeho významu v § 27 a súvislá európska sústava chránených území v § 28.

Za chránené územia možno vyhlásiť lokality, na ktorých sa nachádzajú biotopy európskeho významu a biotopy národného významu, biotopy druhov európskeho významu, biotopy druhov národného významu a biotopy vtákov, vrátane sťahovavých druhov, na ktorých ochranu sa vyhlasujú chránené územia, významné krajinné prvky alebo územia medzinárodného významu. Na území obce sa nachádza nasledovné chránené územie v zmysle zákona č. 543/2003 Z. z. o ochrane prírody a krajiny:

- **PP „Mostovské presypy“** (evidenčné číslo: 110) - výmera chráneného územia je 30 721m² a prírodná pamiatka bola vyhlásená za chránenú v roku 1973. Význam ochrany spočíva v zachovaní typických útvarov nížiny, ktoré poskytujú posledné útočiská pre teplo- a pieskomilnú flóru a faunu v okolitej poľnohospodársky využívannej krajine. Prírodná pamiatka sa nachádza v katastrálnom území obce Mostová. Spravujúcim orgánom chráneného územia je „ŠOP-S-CHKO Dunajské luhy“.

Regionálny územný systém ekologickej stability (ďalej: RÚSES)³

RÚSES okresu Galanta bol vypracovaný v roku 1994 v zmysle zákona NR SR č. 287/1994 Z. z. o ochrane prírody a krajiny (súčasne je to zákon č. 543/2002 Z. z. o ochrane prírody a krajiny). V rámci RÚSES boli navrhnuté chránené územia, ktoré vychádzajú nielen zo spracovaných syntéz a klasifikácií územia, ale aj priamo z analýz prírodných pomerov hodnotiacich vlastností abiotických prvkov a z analýz socio-ekonomických pomerov. Návrhy sa dotýkajú predovšetkým prvkov, ktoré sú v záujme ochrany prírody a krajiny, ale i prvkov súvisiacich s tvorbou a úpravou súčasnej krajinnej štruktúry. Ochrana sa dotýka biocentier, biokoridorov, interakčných prvkov, genofondových plôch a osobitne chránených častí prírody a krajiny, ale i potenciálnych chránených území.

V rámci RÚSES na území obce sa nachádzajú nasledovné chránené územia:

- **Biocentrum regionálneho významu „Mostovianske presypy“** – nachádzajú sa v katastrálnom území Mostová. Územie tvoria štyri spevnené pieskové presypy, z ktorých dva sú nezalesnené a dva zalesnené. Nezalesnené presypy sú zarastené charakteristickou piesko a teplomilnou vegetáciou. Presypy sú súčasne miestom výskytu suchomilnej stepnej fauny. Stromový porast zalesnených presypov tvorí agát.
- **Biocentrum regionálneho významu „Šoriákoš“** – nachádza sa v katastrálnom území Mostová. Územie predstavuje mŕtve rameno Malého Dunaja, ktoré vzniklo umelým zásahom – vyrovnaním jedného úseku toku. Vodná plocha je vo vysokom štádiu zazemňovania, lemovaná po celom obvode hustým zárastom trste a brehovými porastami topoľa bieleho, topoľa čierneho a vrby bielej. Na rastlinné biotopy sú naviazané bohaté živočíšne spoločenstvá.
- **Biokoridor nadregionálneho významu „Malý Dunaj“** – je druhým najväčším vodným tokom v okrese Galanta, ktorý tvorí z prevažnej časti južnú hranicu okresu. V porovnaní s Váhom

² Zdroj: PHSR obce Mostová, strana 9

³ Zdroj: PHSR obce Mostová, strana 9



vytvára bohatší systém meandrov so zachovalými spoločenstvami pôvodných lužných lesov. Z typických spoločenstiev v alúviu sú to predovšetkým najvlhkejšie partie lužných lesov, ktoré lemujú brehové priestory a vytvárajú charakteristický obraz krajiny. V stromovej vrstve sú zastúpené v najväčšom množstve vrbá biela a topol biely. V krovinovom poschodí prevláda svíab a javor jaseňolistý. Toto spoločenstvo vo vyšších úrovniach prechádza do spoločenstva jaseňových topolín s bohatým výskytom topoľa bieleho a jaseňa štíhleho, v menšej miere topoľa čierneho. Na suchších miestach sú vytvorené spoločenstvá brestových jasenín. Pôvodné lesné spoločenstvá sú v súčasnosti v značnej miere premenené na topoľové monokultúry.

- **Biokoridor regionálneho významu „Čierna Voda“** – je najdlhším vodným tokom v okresoch Galanta a Šaľa. Preteká celým územím od severozápadu po juhovýchod, kde ústi do Malého Dunaja. Vývojom koryta sa jeho priebeh značne menil a vytváral veľké množstvo meandrov, ramien a mŕtvych ramien. Čierna Voda je po Váhu a Malom Dunaji tretím tokom, ktorý výrazne charakterizuje reliéf regiónu. Lesné spoločenstvá lužných porastov Čiernej vody sú obdobného charakteru ako pri Malom Dunaji, ale s tým rozdielom, že ide o kvantitatívne menšie plochy a užšie pásy porastov pozdĺž toku. Brehové porasty tvorí prevažne vrbá biela s domácimi druhmi topoľov, ku ktorým sa v menšej miere pridružuje jelša lepkavá a na okrajoch agát. Brehové porasty dopĺňajú bohaté krovité vrstvy s bazou čiernou, hlohom a topoľom bielym. Vhodné plochy sú obrastené pálkou, trstou a kosatcom žltým. Súbor brehových porastov v homom úseku je narušený, miestami zničený vodohospodárskymi zásahmi.
- **Biokoridory regionálneho významu „Dudváh“** – jedná sa o menší vodný tok. Pozdĺž toku je sprievodná stromová zeleň sporadická a len na kratších úsekoch sú vytvorené súvislé brehové porasty, ktoré sú tvorené najmä agátom, vrbou, topoľom bielym, topoľom čiernym a topoľom šľachetným. Z vlhkomilných druhov rastlín sa tu vyskytujú kosatec žltý, šípovka vodná, okrása okolkatá a ďalšie.

Miestny územný systém ekologickej stability (ďalej: MÚSES)⁴

Ekologickú stabilitu dosiahneme vytvorením siete stabilizačných prvkov v krajine. Základné prvky na regionálnej úrovni dokladá priemet RÚSES okresu Galanta. Priemet RÚSES okresu Galanta do riešeného územia:

- **Nadregionálny biokoridor Malý Dunaj nBK7** - tvorí hranicu katastrálneho územia. Biokoridor je tvorený vodným tokom, trávnatými porastami a lesnými porastami so zvyškami mŕtvych ramien. Návrh: zachovať pôvodné druhové zloženie, v tvrdých luhoch (dub, jaseň, topol domáci, brest, hrab, lipa) v mäkkých luhoch (topol, osika, vrbá). Obnoviť menšie lesné porasty výsadbou starších sadeníc.
- **Regionálne biocentrum Tomašíkovský presyp a les, vodný mlyn a Soriakoš rBC36** - časť zasahuje do riešeného územia. Tvoria ho lesné porasty typu tvrdý a mäkký luh, vodné plochy mŕtvych ramien, trávne porasty, rekreačné usadlosti so záhradami a plochy ornej pôdy. Návrh: dodržiavať pôvodné drevinové zloženie tvrdého luhu.
- **Regionálne biocentrum Mostovianske presypy rBC21** - tvorí ho najväčšia plocha PP, ktorá je zalesnená. Táto plocha patrí medzi lesy osobitného určenia so 100% porastom agátu bieleho. Návrh: dodržať opatrenia pre prírodnú pamiatku, vytvoriť pufrovú zónu aspoň v rozsahu ochranného pásma, je potrebné realizovať podrobný prírodovedný prieskum.
- **Regionálny biokoridor Salibský Dudváh rBK30** - prechádza cez riešené územie využívané na poľnohospodárske účely. Je tvorený vodným tokom a trávnatými porastami. Jeho súčasťou je navrhovaná prírodná rezervácia nR16. Pri prechode do zastavaného územia obce Mostová sa navrhuje zmena na biokoridor miestneho významu. Návrh: vybudovanie brehových porastov.

⁴ Zdroj: PHSR obce Mostová, strana 10



- **Regionálny biokoridor Čierna Voda rBK6** - prechádza cez riešené územie využívané na poľnohospodárske účely. Tvorí hranicu katastra. Je tvorený vodným tokom, trávnatými porastami a menšími lesnými porastami. Iba časť je regulovaná. Súčasťou biokoridoru je navrhovaná PP nP27. Návrh: doplnenie brehových porastov.
- **Regionálny biokoridor Dudvák, Gídra rBK9** - prechádza cez riešené územie využívané na poľnohospodárske účely. Tvorí hranicu katastra. Je tvorený vodným tokom, trávnatými porastami a menšími lesnými porastami. V riešenom území je regulovaný. Prepája rBK36 a nBK Malý Dunaj s ostatnými regionálnymi biokoridormi. Návrh: doplnenie brehových porastov.
- **Regionálny biokoridor Suchý potok, Nový Kalník rBK26** - prechádza cez riešené územie využívané na poľnohospodárske účely. Iba malá časť zasahuje do riešeného územia, kde sa napája na regionálne biocentrum rBK36. V návrhu VÚC boli tieto dva potoky spojené v jeden biokoridor. Medzi nimi sa nachádza veľká plocha poľnohospodárskej pôdy, preto sme návrh upravili a vytvorili dva samostatné biokoridory. Je tvorený vodnými tokmi, trávnatými porastami a menšími lesnými porastami. Ich súčasťou sú navrhované PP nP27 a nP17. Návrh: doplnenie brehových porastov
- **Miestny biokoridor mBK** - pokračovanie regionálneho biokoridoru Salibský Dudvák, ktorý prechádza zastavaným územím obce (stresové faktory: málo brehových porastov, tok je regulovaný). V obci je posilnený menšími plochami NDV a verejnej zelene cintorína. Navrhuje sa posilnenie brehovej vegetácie hlavne pri prechode okolo priemyselných areálov.
- **Interakčné prvky plošné** - posilňujú funkčnosť biocentier a biokoridorov, sú tvorené plochami lesných porastov, nelesnej drevinovej vegetácie a plochami verejnej zelene v obci.
- **Interakčné prvky líniové** - sú navrhované ako aleje pri komunikáciách a ako pásy izolačnej zelene okolo športových areálov, priemyselných areálov a hospodárskych dvorov. Plnia funkciu izolačnú ale aj estetickú.
- **Líniová zeleň pôdoochranná** - navrhujeme ju hlavne na plochách ornej pôdy nad 100 ha a na plochách ornej pôdy ohrozenou vodnou eróziou. Sú to pásy zelene navrhované ako 2 etážové, ktoré zabránia pôsobeniu erózie. Táto zeleň je kombinovaná s líniovými interakčnými prvkami, ktoré plnia tú istú funkciu ale nachádzajú sa ako sprievodná zeleň komunikácií a tokov.

Miestne biocentrum v riešenom území nie je navrhované. Pri všetkých navrhovaných plochách a líniových zeleniach mimo zastavané územie obce (plochy NDV) - je potrebné drevinovú skladbu konzultovať s oddeleniami Štátnej ochrany prírody. Navrhovaná drevinová skladba by sa mala pridržovať drevinovej skladbe potenciálnej prirodzenej vegetácie daného územia. V riešenom území sú to kategórie:

- jaseňovo - brestovo - dubové lužné lesy
- dubovo - hrabové lesy
- vrbovo - topoľové lužné lesy.

Návrhy ekostabilizačných prvkov

- **Interakčné prvky plošné** - posilňujú funkčnosť biocentier a biokoridorov, sú tvorené plochami lesných porastov, nelesnej drevinovej vegetácie a plochami verejnej zelene v obci.
- **Interakčné prvky líniové** - sú navrhované ako aleje pri komunikáciách a ako pásy izolačnej zelene okolo športových areálov, priemyselných areálov a hospodárskych dvorov. Plnia funkciu izolačnú ale aj estetickú.
- **Líniová zeleň pôdoochranná** - sú navrhované hlavne na plochách ornej pôdy nad 100 ha a na plochách ornej pôdy ohrozenou vodnou eróziou. Sú to pásy zelene navrhované ako 2 etážové, ktoré zabránia pôsobeniu erózie. Táto zeleň je kombinovaná s líniovými interakčnými prvkami, ktoré plnia tú istú funkciu ale nachádzajú sa ako sprievodná zeleň komunikácií a tokov.



2.2.4 Pôdne pomery

Územie obce je nížinného typu s vhodnými pôdnymi a klimatickými podmienkami pre poľnohospodársku činnosť. Pôdno-ekologickým podmienkam zodpovedá i štruktúra osevných plôch. Územie patrí do kukuričnej oblasti a charakterizuje ho predovšetkým poľnohospodárska výroba. Charakteristické je pestovanie pšenice ozimnej, jačmeňa jarného, kukurice na zmo, repky a slnečnice. Plochy ornej pôdy sú viac-menej v podobe intenzívne obhospodarovaných veľkoplošných honov bez nelesnej stromovej a krovinovej vegetácie a trvalých trávnych porastov. Trvalé trávne porasty nie sú charakteristickým typom využitia územia, lebo vývoj tohto územia podmienili vhodné klimatické podmienky a úrodné pôdy. V rámci pôdneho fondu má najväčšie zastúpenie poľnohospodárska pôda (86,96%), zatiaľ čo nepoľnohospodárska pôda predstavuje 13,04% (graf č.1, tab. č. A2).. (Zdroj: Katastrálny portál SR)

Tabuľka č.2 – Pôdny fond obce (m²)

Celková výmera (m ²)	Poľnohospodárska pôda spolu (m ²)	21 875 955
25 156 879 m ²	Orná pôda	20 790 738
	Chmelnice	0
	Vinice	428 612
	Záhrady	314 975
	Ovocné sady	246 872
	TTP	94 758
	Nepoľnohospodárska pôda spolu (m²)	3 280 924
	Lesné pozemky	696 183
	Vodné plochy	716 752
	Zastavané plochy a nádvoría	1 300 785
	Ostatné plochy	567 204

Zdroj: Katastrálny portál SR

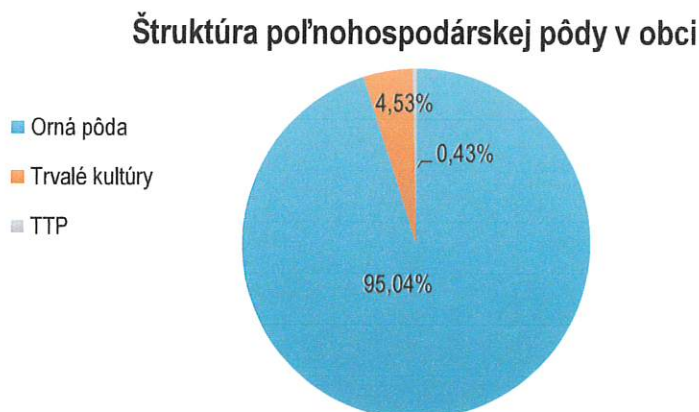
Graf č.1 – Štruktúra pôdneho fondu obce



Zdroj: Katastrálny portál SR

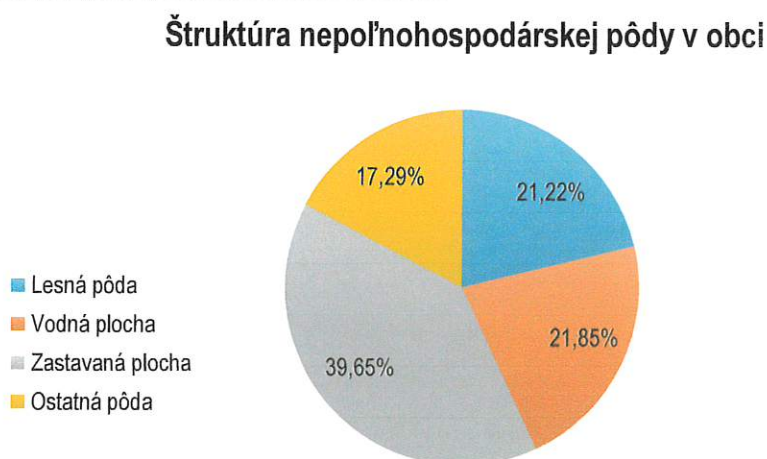


Graf č.2 – Štruktúra poľnohospodárskej pôdy v obci



Zdroj: Katastrálny portál SR

Graf č.3 – Štruktúra nepoľnohospodárskej pôdy v obci



Zdroj: Katastrálny portál SR

2.2.5 Demografia

Vývoj počtu obyvateľov odzrkadľuje socio-kultúrne, demografické a ekonomické procesy prebiehajúce na úrovni celej spoločnosti, no sčasti je aj odrazom postavenia obce v štruktúre osídlenia a lokálnych zmien.

K 31.12.2014 žilo na území obce celkov 1596 obyvateľov, čo je v porovnaní s rokom 2013 pokles o 10 obyvateľov. V rámci celkového počtu obyvateľov, predstavujú ženy 50,56% a muži 49,44%. (Zdroj: Štatistický úrad SR, <http://datacube.statistics.sk>)

Tabuľka č. 3 – Rozdelenie obyvateľstva podľa pohlavia

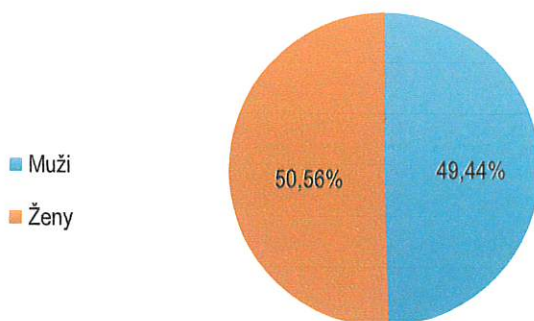
Rozdelenie obyvateľstva podľa pohlavia	
Muži	789
Ženy	807
SPOLU	1596



Zdroj: Štatistický úrad SR

Graf č. 4 – Rozdelenie obyvateľstva podľa pohlavia

Rozdelenie obyvateľstva podľa pohlavia



Zdroj: Štatistický úrad SR

Z celkového počtu obyvateľov žijúcich v obci bolo v roku 2014 198 obyvateľov v predproduktívnom veku, čo predstavovalo 12,41%, 1143 obyvateľov v produktívnom veku, čo predstavovalo 71,62% a 255 obyvateľov v poproduktívnom veku, čo predstavovalo 15,98%. (Zdroj: Štatistický úrad SR)

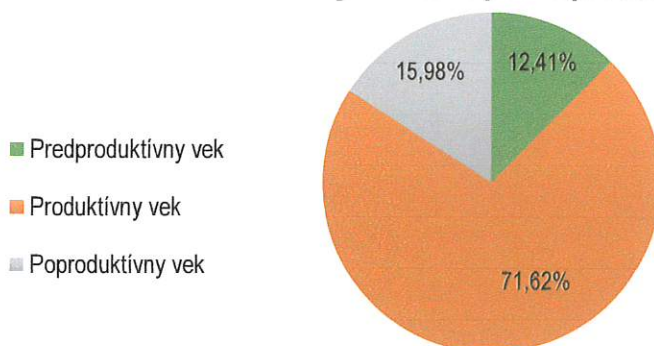
Tabuľka č. 4 – Rozdelenie obyvateľstva podľa produktivity

Rozdelenie obyvateľstva podľa produktivity	
Predproduktívny vek	198
Produktívny vek	1143
Poproduktívny vek	255

Zdroj: Štatistický úrad SR

Graf č. 5 – Rozdelenie obyvateľstva podľa produktivity

Rozdelenie obyvateľstva podľa produktivity



Zdroj: Štatistický úrad SR



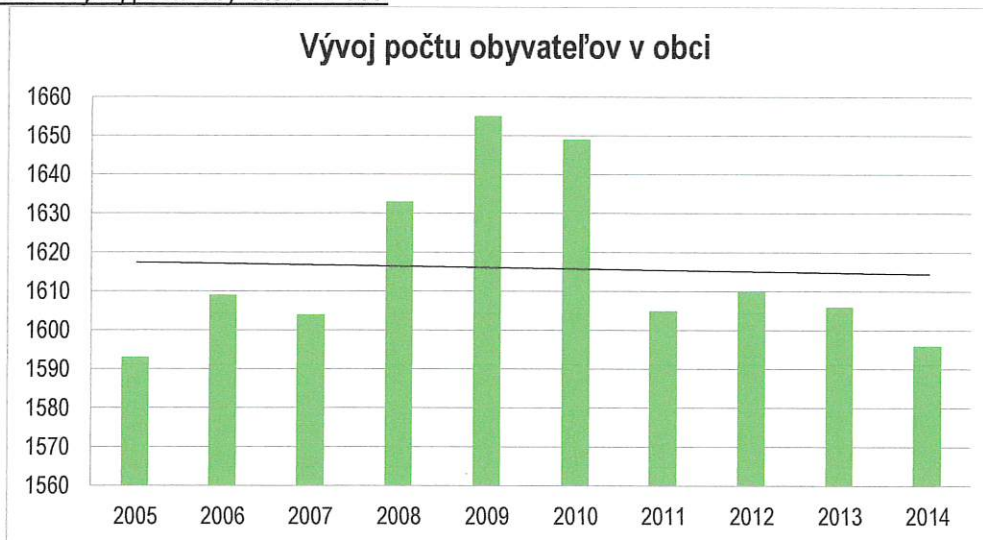
Tabuľka č. 5 – Počet obyvateľov v obci

Rok	2005	2006	2007	2008	2009	2010	2011	2012	2013	2014
Počet obyvateľov	1593	1609	1604	1633	1655	1649	1605	1610	1606	1596

Zdroj: Štatistický úrad SR, <http://datacube.statistics.sk>

Počet obyvateľov v obci Mostová má od roku 2005 nepravidelný klesajúci trend. Napriek medziročným postupným nárastom a poklesom obyvateľov vyzerá graf vývoja počtu obyvateľov v obci nasledovne:

Graf č. 6 – Vývoj počtu obyvateľov v obci



Zdroj: Štatistický úrad SR

S vývojom počtu obyvateľov úzko súvisí vývoj prirodzeného prírastku a migračného salda obyvateľstva obce. Počas sledovaného obdobia 2005-2014 sa tieto ukazovatele vyvíjali nasledovne:

Tabuľka č. 6 – Prirodzený prírastok v obci

Kategória/rok	2005	2006	2007	2008	2009	2010	2011	2012	2013	2014
Narodení	11	21	15	15	11	8	16	16	15	21
Zomretí	16	15	25	21	16	17	21	18	20	18
Prirodzený prírastok	-5	6	-10	-6	-5	-9	-5	-2	-5	3

Zdroj: Štatistický úrad SR

Tabuľka č. 7 – Migračné saldo v obci

Kategória/rok	2005	2006	2007	2008	2009	2010	2011	2012	2013	2014
Priťahovaní	33	38	27	57	45	23	26	24	21	16
Vystáňovaní	26	28	22	22	18	20	21	17	20	29
Migračné saldo	7	10	5	35	27	3	5	7	1	-13

Zdroj: Štatistický úrad SR

Výsledkom pôsobenia prirodzeného prírastku a migračného salda na ukazovateľ celkového prírastku obyvateľstva v obci bolo nasledovné:

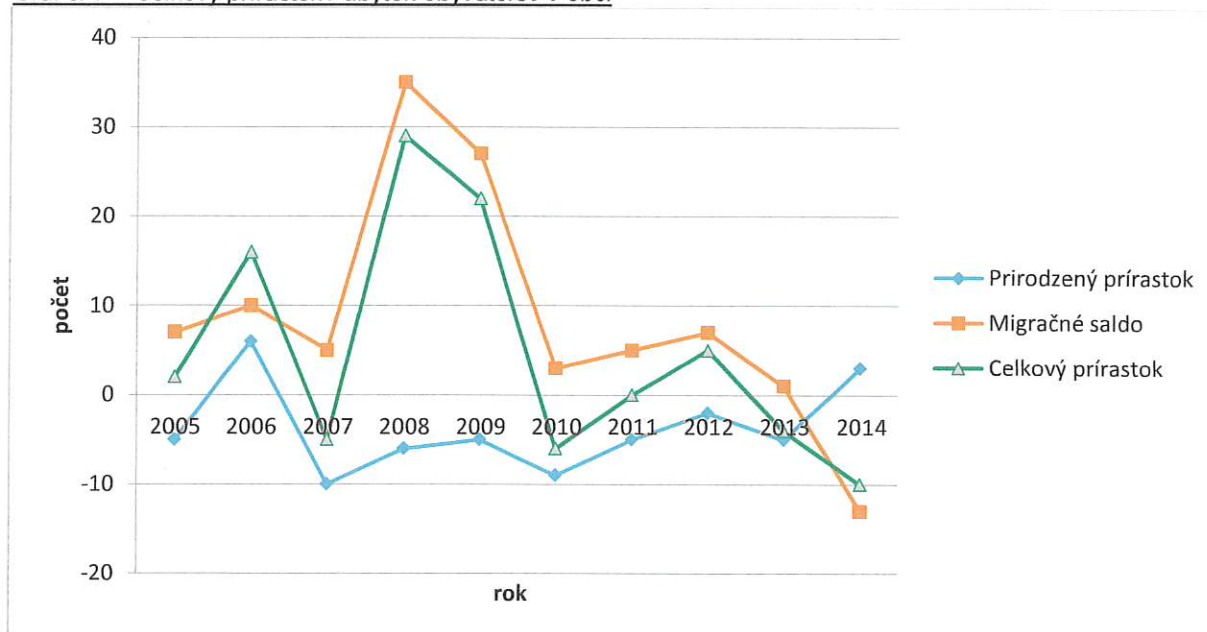


Tabuľka č. 8 – Celkový prírastok / úbytok v obci

Kategória/rok	2005	2006	2007	2008	2009	2010	2011	2012	2013	2014
Prirodzený prírastok	-5	6	-10	-6	-5	-9	-5	-2	-5	3
Migračné saldo	7	10	5	35	27	3	5	7	1	-13
Celkový prírastok/úbytok	2	16	-5	29	22	-6	0	5	-4	-10

Zdroj: Štatistický úrad SR

Graf č. 7 – Celkový prírastok / úbytok obyvateľov v obci



Zdroj: Štatistický úrad SR

Na základe vyčíslenia celkového prírastku obyvateľstva (súčtom prirodzeného prírastku a migračného salda) je vidno v grafe nepravidelný rastúci trend celkového úbytku obyvateľstva. Najvyšší celkový prírastok zaznamenala obec v roku 2008 (29 obyvateľov) a najväčší celkový úbytok obyvateľstva v roku 2014 (-10 obyvateľov). (Zdroj: Štatistický úrad SR)

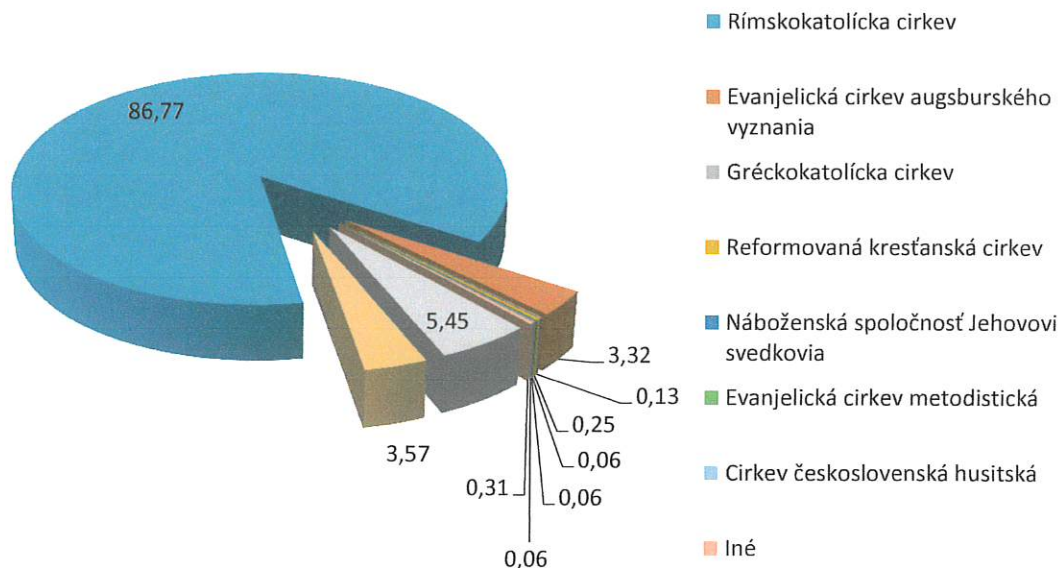
Tabuľka č. 9 – Náboženské vierovyznanie (SODB 2011)

Náboženské vyznanie		
Druh	Počet obyvateľov	Podiel
Rímskokatolícka cirkev	1384	86,77
Evanjelická cirkev augsburského vyznania	53	3,32
Gréckokatolícka cirkev	2	0,13
Reformovaná kresťanská cirkev	4	0,25
Náboženská spoločnosť Jehovovi svedkovia	1	0,06
Evanjelická cirkev metodistická	1	0,06
Cirkev československá husitská	1	0,06
Iné	5	0,31
Bez vyznania	87	5,45
Nezistené	57	3,57
Spolu	1595	100,00%

Zdroj: Štatistický úrad SR, SODB 2011



Graf č. 8: Štruktúra obyvateľov obce Mostová podľa vierovyznania za rok 2011



Najvyšší počet obyvateľov v obci je rímskokatolíckeho vierovyznania, a to 86,77%. Okrem rímskokatolíckeho vierovyznania je v obci zastúpené aj evanjelické (3,32%) a nezistené vierovyznanie (3,57%). (Zdroj: Štatistický úrad SR)

V obci je najviac zastúpená maďarská národnosť, a to až vo výške 79,56 %. Slovenská národnosť má v obci 17,74 % zastúpenie. Okrem maďarskej a slovenskej národnosti je v obci zastúpená aj rómska národnosť, ktorá percentuálne predstavuje 0,56 % z celkového počtu obyvateľov v obci. Podrobnosti sú uvedené v nasledujúcej tabuľke č. 10. (Zdroj: Štatistický úrad SR)

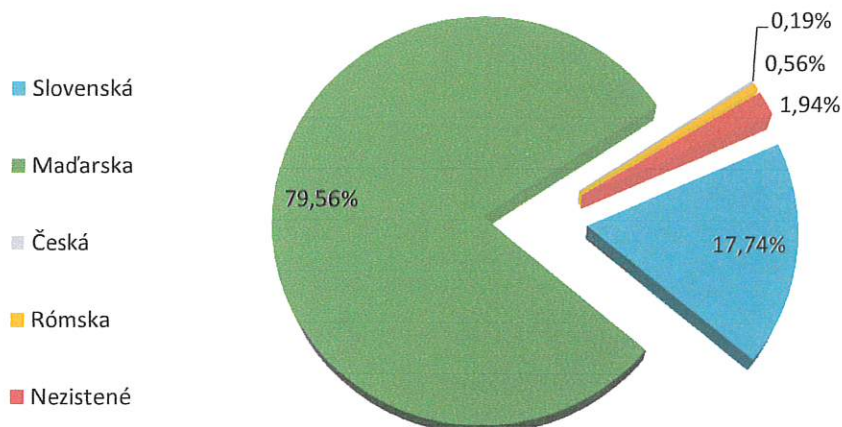
Tabuľka č.10 – Národnostné zloženie (SODB 2011)

Národnosť	Druh	Počet obyvateľov	Podiel
Slovenská		283	17,74 %
Maďarska		1269	79,56 %
Česká		3	0,19 %
Rómska		9	0,56 %
Nezistené		31	1,94 %
Spolu		1595	100,00 %

Zdroj: Štatistický úrad SR, SODB 2011



Graf 9: Národnostné zloženie obce Mostová v roku 2011



Zdroj: Štatistický úrad SR

2.2.6 Vzdelanie

V tabuľke č. A 11 je uvedená vzdelanostná štruktúra obyvateľstva v roku 2011 zo Sčítania obyvateľov, domov a bytov. Najpočetnejšie obyvateľstvo má ukončené základné vzdelanie, a to až 27,59 % všetkých obyvateľov obce. Stredoškolské s maturitou má ukončených 15,61 % obyvateľstva. Vysokoškolské vzdelanie malo v roku 2011 ukončených len 5,14 % všetkých obyvateľov obce. Podrobnosti v nasledujúcej tabuľke. (Zdroj: Štatistický úrad SR)

Tabuľka č.11 – Vzdelanostná štruktúra (SODB 2011)

Vzdelanostná štruktúra		
Druh	Počet obyvateľov	Podiel
základné	440	27,59 %
učňovské (bez maturity)	256	16,05 %
stredné odborné (bez maturity)	203	12,73 %
úplné stredné učňovské (s maturitou)	56	3,51 %
úplné stredné odborné (s maturitou)	249	15,61 %
úplné stredné všeobecné	43	2,70 %
vyššie odborné vzdelanie	21	1,32 %
vysokoškolské bakalárske	20	1,25 %
vysokoškolské magisterské, inžinierske, doktorské	82	5,14 %
vysokoškolské doktorandské	5	0,31 %
bez školského vzdelania a deti do 16 rokov	214	13,42 %
nezistené	6	0,38 %
Spolu	1595	100,00 %

Zdroj: Štatistický úrad SR, SODB 2011



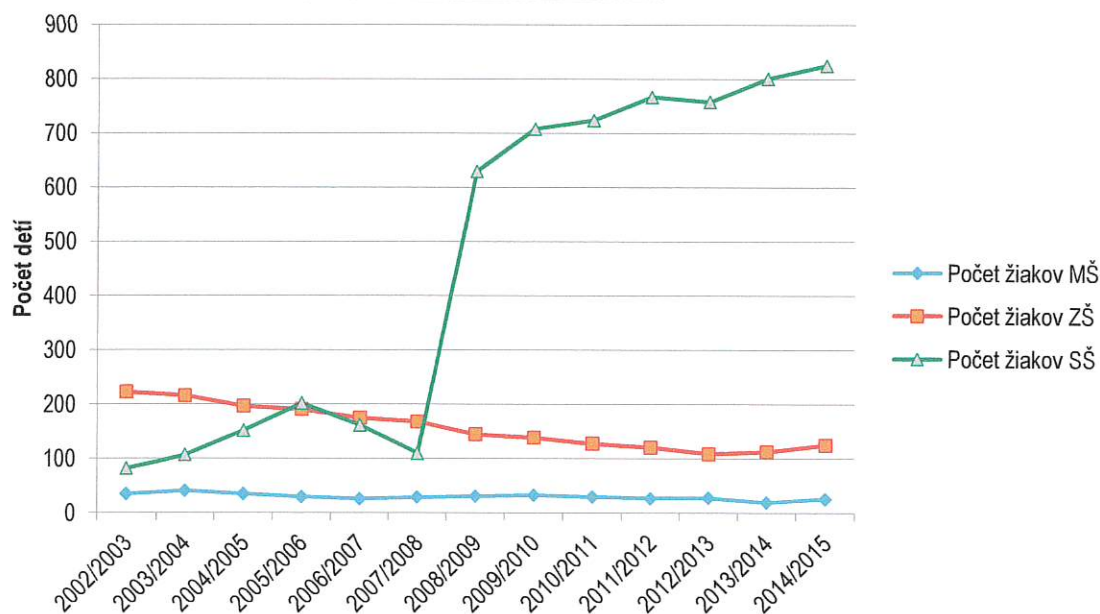
Tabuľka č. 12 – Počet žiakov v školských zariadeniach v obci

Počet žiakov v školských zariadeniach v obci			
Školský rok	Počet žiakov		
	MŠ	ZŠ	SŠ
2002/2003	35	223	82
2003/2004	41	216	107
2004/2005	35	197	152
2005/2006	30	191	202
2006/2007	26	175	162
2007/2008	29	168	110
2008/2009	31	145	630
2009/2010	33	139	708
2010/2011	30	128	724
2011/2012	27	121	767
2012/2013	28	109	758
2013/2014	20	113	801
2014/2015	26	125	825

Zdroj: Štatistický úrad SR

V tabuľke č. A 12 sú uvedené počty žiakov v školských zariadeniach v obci Mostová. Počet žiakov v MŠ bol počas rokov 2002-2014 relatívne vyrovnaný. Najvyšší počet žiakov bol zaznamenaný v roku 2003. Počet žiakov v ZŠ klesá od roku 2002 až do roku 2013. Počet žiakov v SŠ má rastúcu tendenciu. (Zdroj: Štatistický úrad SR)

Graf 10: Počet žiakov v školských zariadeniach v obci Mostová



Zdroj: Štatistický úrad SR



2.2.7 Kultúrno-spoločenský život v obci

V obci Mostová majú tradície rôzne podujatia, ktoré sa viažu na určité obdobie v roku. Prehľad týchto pravidelných podujatí poskytuje nasledujúca tabuľka. (Zdroj: Obecné štatistiky)

Tabuľka č. 13 – Kultúrno-spoločenské podujatia v obci

Tabuľka kultúrno-spoločenských podujatí v obci		
Mesiac	Podujatie	Organizátor
január	Stretnutie s podporovateľmi obce	OcÚ
február	Maškarný les	ZŠsMŠ s VJM
marec	Oslava dňa žien, Revolúcia a vojna za nezávislosť 15.marec 1948 v Maďarsku	OcÚ, MO Csemadok, SMK,
apríl	Stavanie mája	MO Csemadok,
máj	Májové slávnosti, Deň matiek, Stretnutie dôchodcov z družobných obcí	OcÚ
jún	Deň detí	OcÚ – DMS, PRO KÜRTH
júl	Obecné dni, Letný tábor pre deti	OcÚ, PRO KÜRTH
august	Varíme pre dobrú vec	ILTOVE s.r.o., PRO KÜRTH
september	Hodové slávnosti	OcÚ
október	Deň dôchodcov	OcÚ
november	Tradičná zabíjačka, Halloween party	MO Csemadok, HISZŐ
december	Mikuláš, Slávnostný vianočný program v období adventu, Silvestrovská zábava,	HISZŐ -OcÚ, ZŠsMŠ s VJM, OcÚ, PRO KÜRTH

Zdroj: Obecné štatistiky

2.2.8 Bytová otázka

Tabuľky č. A 14 a A 15 popisujú históriu výstavby v obci a súčasnú štruktúru bytových a rodinných domov v obci. V obci Mostová majú najväčšie zastúpenie rodinné domy vo vlastníctve fyzických osôb. (Zdroj: Obecné štatistiky)

Tabuľka č. 14 – Domový a bytový fond

Domový a bytový fond			
Druh	RD	BD	SPOLU
Domov spolu	507	10	514
Vlastníctvo bytové družstvo	0	0	0
Vlastníctvo obec	0	3	3
Vlastníctvo FO	504	7	512
Vlastníctvo PO	3	0	6
Vlastníctvo ostatné	0	0	0
Neobývané	33	0	33

Zdroj: Obecné štatistiky



V obci Mostová prebehla najväčšia výstavba v rokoch 1946-1970, a to 196 rodinných domov. V tabuľke č. A 15 je podrobný prehľad histórie výstavby. (Zdroj: Obecné štatistiky)

Tabuľka č. 15 – História výstavby v obci

História výstavby v obci		
Obdobie	Počet RD	Počet BD
Do roku 1945	25	0
1946-1970	196	2
1971-1980	162	2
1981-1990	37	3
1991-2000	38	0
2001-2010	31	2
2011-2013	15	1

Zdroj: Obecné štatistiky

2.2.9 Ekonomika

Obec Mostová disponuje majetkom uvedeným v nasledujúcej tabuľke. (Zdroj: Obecné štatistiky)

Tabuľka č.16 – Majetok obce

Majetok obce	Účtovná hodnota
Druh	v €
Obecný úrad	1 749,82
Kultúrny dom	74 557,51
Budova pošty	4 956,46
Budova ZŠsMŠ	8 913,60
Autobusová čakareň	2 548,27
Lesopark Átom	192 986,50
Dom smútku	21 726,91
Budova VPS adm. časť	8 347,75
Športový areál	27 801,31
Nájomné byty	490 449,05
Obvodné zdrav. Stredisko	27 452,57
Pozemok	9 782,04
Orná pôda	451 622,49
Lesné pozemky	7 878,48
Ostatné plochy	13 538,07
Vodné plochy	3 170,82
Trvalé trávnaté porasty	11 624,71

Zdroj: Obecné štatistiky

Vo verejnej správe v rámci obce Mostová pracuje 34 zamestnancov, z toho 27 žien. Prehľad štruktúry týchto zamestnancov je v nasledujúcej tabuľke. (Zdroj: Obecné štatistiky)



Tabuľka č. 17 – Počet zamestnancov vo verejnej správe

Počet zamestnancov vo verejnej správe		
Druh	muži	ženy
obecný úrad	2	5
ZŠ a MŠ	5	22
SPOLU	7	27

Zdroj: Obecné štatistiky

Z hľadiska ekonomickej aktivity má obec Mostová relatívne vysoký podiel ekonomicky aktívneho obyvateľstva (54,17%) z trvalo bývajúceho obyvateľstva.

Tabuľka č.18 – Ekonomicky aktívne obyvateľstvo v obci podľa SODB 2011

Ekonomická aktivita SODB 2011			
	spolu	muži	ženy
trvalo bývajúce obyvateľstvo spolu	1 595	785	810
pracujúci (okrem dôchodcov)	699	382	317
pracujúci dôchodcovia	23	15	8
osoby na materskej dovolenke	5	0	5
osoby na rodičovskej dovolenke	39	0	39
nezamestnaní	117	63	54
študenti stredných škôl	55	34	21
študenti vysokých škôl	39	16	23
osoby v domácnosti	7	0	7
dôchodcovia	346	129	217
prijemcovia kapitálových príjmov	4	2	2
deti do 16 rokov (narodení po 20.05.1995)	215	117	98
iná	19	11	8
nezistená	27	16	11
Z toho ekonomicky aktívni	843	462	381

Zdroj: Štatistický úrad Slovenskej republiky, SODB 2011

V obci Mostová bolo v roku 2014 ekonomicky aktívnych obyvateľov spolu 1089, z čoho bolo 569 mužov a 520 žien. Hodnoty boli platné v ku koncu roka 2014. (Zdroj: Obecné štatistiky)

Tabuľka č.19 – Ekonomicky aktívne obyvateľstvo v obci v roku 2014

Ekonomicky aktívne obyvateľstvo v obci v roku 2014	
Muži	569
Ženy	520
SPOLU	1089

Zdroj: Obecné štatistiky

Obec Mostová zaznamenala počas obdobia 2009-2014 nerovnomerný rastúci trend evidovaných nezamestnaných. Prehľad je v nasledujúcej tabuľke. (Zdroj: Štatistický úrad SR)



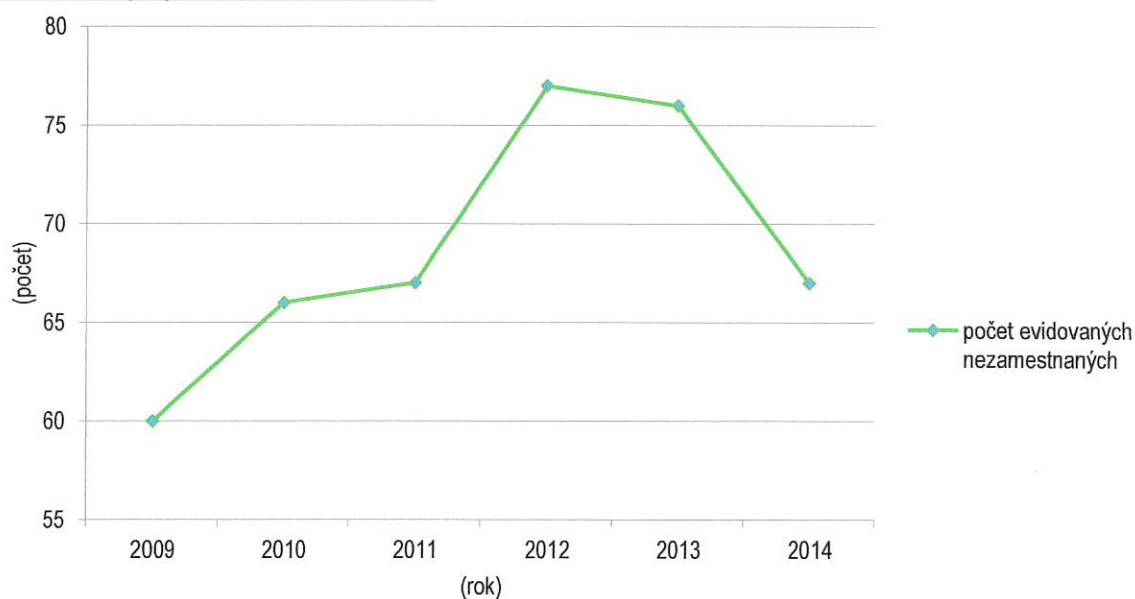
Tabuľka č. 20 – Vývoj nezamestnanosti v obci

Vývoj nezamestnanosti v obci	
rok	počet evidovaných nezamestnaných
2009	60
2010	66
2011	67
2012	77
2013	76
2014	67

Zdroj: Štatistický úrad SR

Podľa sledovaných hodnôt z tabuľky č. 20 bol zaznamenaný najvyšší počet evidovaných nezamestnaných v obci Mostová v roku 2012, a to 77 osôb. Vývoj nezamestnanosti v obci Mostová opisuje aj nasledujúci graf. (Zdroj: Štatistický úrad SR)

Graf č. 11 – Vývoj nezamestnanosti v obci



Zdroj: Štatistický úrad SR

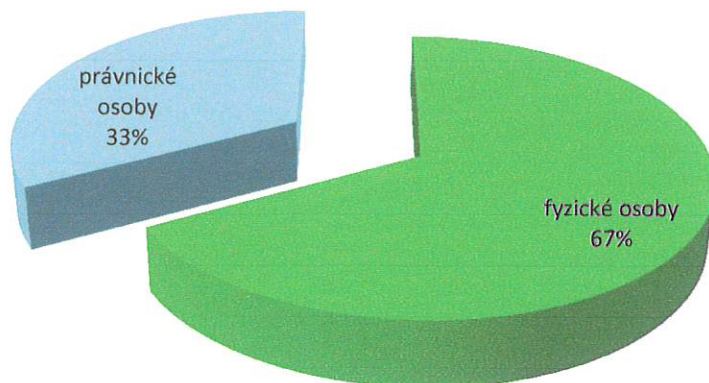
Obec Mostová registrovala k 31.12.2014 spolu 167 podnikateľských subjektov. Na území obce pôsobilo podľa právnej formy 55 právnických osôb, fyzických osôb 112 (viď tabuľka č. 21, graf č.12).

Tabuľka č. 21: Podiel podnikateľských subjektov podľa právnej formy v obci Mostová

Aktívne subjekty k 31.12.2014 v obci Mostová		
fyzické osoby	právnické osoby	spolu
112	55	167



Graf 8: Podnikateľské subjekty podľa právnej formy v obci Mostová za rok 2014



Zdroj: Štatistický úrad SR

Na území obce sa nachádzajú podnikateľské subjekty aj mimovládne organizácie. Najvýznamnejšie z nich sú uvedené nasledovných tabuľkách. V prílohách PHSR sa nachádzajú formuláre č. **A4 Evidencia podnikateľských subjektov** a č. **A5 Evidencia mimovládnych organizácií**. V uvedených formulároch sú podrobné informácie o týchto subjektoch. (Zdroj: Obecné štatistiky)

Tabuľka č. A 4

Evidencia podnikateľských subjektov v obci						
Názov podnikateľského subjektu, sídlo	Počet zamestnancov	Prírastok / úbytok zamestn.	Tržby (rok)	Rast pridanej hodnoty (rok)	Záznam z rokovania	Kontakt
1 ZELTOP spol. s r.o. 391 Mostová 925 07	-	-	-	-	-	Ing. Peter Horváth
2 Karol Szabo, 92522 Veľké Úľany, 1.mája 30/24, Prevádzka: Mostová 115	-	-	-	-	-	Karol Szabo 92522 Veľké Úľany, 1.mája 30/24
3 PEKARIS –Renata Tokovicsová, 92506 Čierna Voda 436, Prevádzka: Mostová 113	-	-	-	-	-	Renata Tokovicsová 92506 Čierna Voda 436
4 Sabina Szabová – SZATEX 92507 Mostová 498	-	-	-	-	-	Sabina Szabová Mostová 498
5 Peter Mázsár 92507 Mostová 117	-	-	-	-	-	Peter Mázsár 92507 Mostová 117
6 Vojtech Marafkó – MAFOC 92507 Mostová 600	-	-	-	-	-	Vojtech Marafkó Mostová 600
7 ART ITALIAN GALLERY GRECO, s.r.o., 592 Mostová 925 07	-	-	-	-	-	Silvia Greco
8 ILTOVE s.r.o. 308 Mostová 925 07	-	-	-	-	-	Ildikó Hodúrová



9	Attila Lukovics SHR 925 07 Mostová 283	-	-	-	-	-	Attila Lukovics Mostová 283
---	-------------------------------------------	---	---	---	---	---	--------------------------------

Zdroj: Obecné štatistiky

Tabuľka č. A 5

Evidencia mimovládnych organizácií v obci							
Názov subjektu	Sídlo	Právna forma	IČO	Predmet činnosti	Počet členov	Kontakt	
1	Občianske združenie Pro Kürth	925 07 Mostová 534	Združenie	42292921	Činnosti záujmových organizácií	3	Zuzana Takácsová Mostová 534
2	Miestna organizácia CSEMADOK	925 07 Mostová 412	-	-	-	-	Szabó Dénes Mostová 412
3	Poľovnícke združenie Šorjakoš	925 07 Mostová 280	Organizačná jednotka združenia	34011081	Činnosti ostatných členských organizácií	-	Zoltán Forró

Zdroj: www.ives.sk

Regionálna spolupráca

Medzi priority obce Mostová patrí aj rozvíjanie domácich kontaktov, a tým vytvárať priaznivý priestor pre regionálny rozvoj. Obec Mostová je členom v niekoľkých národných a regionálnych zoskupeniach a združeniach a to: ZMOS, Združenie miest a obcí, región JE Jaslovské Bohunice, Združenie miest a obcí galantsko-šalianskeho regiónu, Regionálna rozvojová agentúra Galanta, Mikroregión Dudváh a Miestna akčná skupina Dudváh.

2.2.10 Vybavenosť obce

Dopravná infraštruktúra

Vybavenie obce technickou infraštruktúrou je podobné regiónu. Cez obec vedie frekventovaný úsek cesty II. triedy č. II/507 Galanta – Dunajská Streda, ktorá je vo vlastníctve Trnavského samosprávneho kraja. Okrem toho od obce Mostová cez obec Čierna Voda k obci Veľké Úľany vedie cesta III. triedy č. III/05727. Cesty v intraviláne obce sú vo vlastníctve obce.

Obec je napojená na prímestskú a aj na expresnú autobusovú dopravu. Jedná sa o nasledovné trasy:

- Galanta – Dunajská Streda
- Dunajská Streda – Trnava.

Osobná autobusová doprava je zabezpečovaná SAD a. s. Dunajská Streda. V obci Mostová sú zastávky využívané aj pre súkromných prepravcov podnikajúcich v oblasti autobusovej dopravy.

Železnica na území obce nie je, avšak v okresnom meste Galanta (8km) sa nachádza frekventovaná medzinárodná trasa Bratislava - Štúrovo.

Základná a environmentálna infraštruktúra

Vodovodná a elektrická sieť je vybudovaná kompletne. Vodovodnú sieť prevádzkuje Západoslovenská vodárenská spoločnosť a.s., OZ Galanta. Voda je dodávaná zo zdroja, ktorý sa nachádza pri obci Jelka, ale sú obyvatelia, ktorí používajú aj vlastné studne. Elektrifikácia je riešená vzdušným elektrickým vedením so 110 kV sieťou a distribučná sieť v sídle je 22 kV. Prevádzkovateľom energetickej siete je Západoslovenská energetika a.s.. Plynová sieť je vybudovaná kompletne v celej obci. V obci je vybudovaná aj kanalizačná sieť. V obci momentálne funguje klasický zber TKO aj separovaný zber odpadu.



Komunikačná infraštruktúra

V obci je dostupná pevná aj mobilné telefónne siete. Internet je takisto dostupný. V obci je vybudovaný rozvod obecného rozhlasu. Vedenia sú nadzemné, umiestnené zväčša na elektrických stožiaroch. Reprodukory sú umiestnené na samotných stožiaroch. Rozhlasová ústredňa je umiestnená v budove obecného úradu.

Spoločenská infraštruktúra

Pre rozvoj kultúrnych a voľnočasových aktivít je v obci dostupný kultúrny dom, futbalové ihrisko. Kultúrny dom je v pomerne dobrom technickom stave. V obci nefunguje domov dôchodcov ani domov sociálnych služieb. Stravovanie zdravotne postihnutých a starých ľudí je zabezpečené v reštaurácii „Zlatý bažant“.

V obci funguje zdravotné stredisko a súkromná lekáreň. V zdravotnom stredisku sa poskytuje všeobecná zdravotná starostlivosť pre deti a dospelých každý deň. Okrem toho tu ordinuje aj zubný lekár každý deň a gynekológ dvakrát do týždňa. Ďalšie služby zdravotnej starostlivosti (napr. odborní lekári) sú dostupné v Galante v Nemocnici s poliklinikou vzdialenej 8 km od obce.

2.3 Analýza⁵ externého prostredia

Vonkajšie prostredie je určované Európskou úniou a legislatívou Slovenskej republiky. V danej oblasti je smerodajný najmä Národný plán reforiem Slovenskej republiky platný pre roky 2014 a 2015. Jedná sa o opatrenia, ktoré sa vláda zaviazala plniť v nasledujúcom období:

Konsolidačné opatrenia 2015-2017:

- Zachovanie výnosu a zvýšenie úspešnosti DPH
- Registračné pokladnice pre lekárov a iné profesie
- Zrážková daň na finančných a nefinančných benefity od farmaceutických spol. pre lekárov
- Ročné zúčtovanie Sociálnej poisťovne
- Úspory na mzdách (ESO)
- Úspory na medzispotrebe (ESO)

Efektívnosť verejných výdavkov:

- Transformácia a zlučovanie podriadených organizácií kapitol štátneho rozpočtu v rámci ESO
- Zlepšenie finančného riadenia a hospodárenia poskytovateľov zdravotnej starostlivosti
- Vyrovnané hospodárenie fakultných a univerzitných nemocníc
- Implementácia prvej fázy e-health eSO1
- Výdavkové priority - zvýšenie miezd učiteľom, zamestnancom úradov práce, kapacít materských škôl
- Výstavba diaľnic

Boj proti daňovým podvodom a analytické kapacity:

- Tretia etapa akčného plánu formou opatrení na zlepšenie výberu daní: najmä centralizácia informácií z mýtného systému, registra motorových vozidiel a obyvateľstva, prístup k informáciám o účtoch prešetrovaných osôb a firiem. Zavedenie insolvenčného registra, registra diskvalifikovaných osôb a ratingu daňových subjektov. Okrem toho sa zriadia špecializované senáty na krajských súdoch so zameraním na daňovú oblasť.

⁵ Zdroj: Národný program reforiem Slovenskej republiky 2014



- Posilnenie analytických kapacít a vybudovanie analytickej jednotky na Finančnej správe SR
- Zverejňovanie platenia DPPO

Služby zamestnanosti, dlhodobá nezamestnanosť:

- Prioritizovanie poradenských a individualizovaných verejných služieb zamestnanosti vrátane zvýšenia ich administratívnych kapacít s cieľom zlepšenia prístupu k zamestnaniu pre dlhodobo nezamestnané osoby, pracovníkov s nízkou kvalifikáciou, starších ľudí a žien
- Poskytovanie kariérneho poradenstva pre dospelých na zlepšenie uplatniteľnosti na trhu práce
- Centralizácia databázy uchádzačov o zamestnanie a poberateľov sociálnych dávok, kompletizácia a prepojenie s relevantnými inštitúciami
- Analýza čistej účinnosti a efektívnosti výdavkov jednotlivých opatrení aktívnej politiky trhu práce
- Posilnenie finančných motivácií zamestnať sa - súbeh dávky v hmotnej núdzi a mzdy.

Predškolské zariadenia:

- Budovanie nových zariadení služieb starostlivosti o dieťa
- Rozšírenie kapacít materských škôl, rozšírenie existujúcich foriem výchovy a vzdelávania o prípravne triedy materskej školy a zvýšenie časovej dotácie pre predškolské vzdelávanie.

Nezamestnanosť mladých:

- Prijatie systému záruk pre mladých ľudí do 29 rokov.
- Identifikácia sektorovej potreby zručností na trhu práce a dopytu po kvalifikovanej pracovnej sile prostredníctvom Národnej sústavy povolání (NSP)

Odborné vzdelávanie a postavenie učiteľov:

- Zvyšovanie miezd učiteľov.
- Lepšie zapojenie zamestnávateľov a zamestnávateľských zväzov do systému odborného vzdelávania a prípravy, podpora odbornej praxe žiakov vykonávanej priamo v podnikoch a zmeny v normatívnom financovaní odborného regionálneho školstva s cieľom posilniť kvalitu odborného vzdelávania.

Marginalizované rómske komunity:

- Zvyšovanie počtu asistentov učiteľov
- Vydávanie učebníc a učebných textov v slovenskom a v rómskom jazyku

Výskum a vývoj:

- Opatrenia z Akčného plánu stratégie RIS3
- Transparentnosť regulácie sieťových odvetví:
- Hodnotenie potreby ďalšej regulácie
- Zverejňovanie analýzy ku všetkým zásadnejším zmenám politík regulačného obdobia
- Vybudovanie dátového centra na webovom sídle URSO

Prepájanie sústav a sietí:

- Prepojenie plynárenských sietí s Poľskom a Maďarskom
- Prepojenie elektrizačných sústav s Maďarskom

Energetická efektívnosť v podnikoch:

- Podpora energetických auditov pre malé a stredné firmy
- Implementácia smernice o energetickej efektívnosti



Verejná služba:

- Reforma štátnej služby
- Model prevádzky Integrovaných obslužných miest
- Grantový program pre posilnenie analytických kapacít vo VS
- ESO - Efektívna, spoľahlivá a otvorená štátna správa

Justícia:

- Skrátene dĺžky súdneho konania
- Elektronický súdny spis
- Zavedenie elektronickej Zbierky zákonov SR

Formulár č. A 13 - STEEP analýza

Sociálna oblasť	Technologická oblasť	Ekonomická oblasť
Demografické zmeny obyvateľstva	Využívanie IKT pre komunikáciu s obyvateľstvom	Využívanie štrukturálnych fondov EÚ pre spolufinancovanie projektov
Absencia adekvátneho prepojenia vzdelávacieho systému s potrebami trhu práce	Zlepšovanie kvality poskytovaných služieb verejnosti	Daňové zaťaženie
Nárast kriminality, chudoby, MKR	Rast úrovne výskumu a vývoja, inovácie	Nové trhy a investičné príležitosti pre zamestnávateľov a podnikateľov
	Zavádzanie inovatívnych technológií u kľúčových zamestnávateľov v regióne	Dobudovanie cestnej infraštruktúry
Ekologická oblasť	Politická oblasť	Oblasť hodnôt
Objavenie doposiaľ neidentifikovaných ekologických zdrojov znečistenia	Pripravenosť Vlády SR na čerpanie finančných prostriedkov alokovaných v štrukturálnych fondoch EÚ	Zmena postojov obyvateľstva a ich zapájanie do rozvojových aktivít
Zhoršenie kvality podzemných zdrojov vody a nedostatok kvalitnej pitnej vody	Podpora Vlády SR v oblasti podnikateľského prostredia, inovácií, výskumu a vývoja, cestovného ruchu	Rasizmus, xenofóbia a kriminalita
Zhoršujúca sa kvalita ovzdušia vplyvom znečistenia	Proces verejného obstarávania a s ním spojená legislatíva	
	VÚC podporujúca miestny rozvoj	

Zdroj: vlastné spracovanie

Súčasťou analýzy vonkajšie a vnútorného prostredia bolo i Ex-ante hodnotenie - stav projektovej pripravenosti investícií k termínu vypracovania PHSR. Účelom tabuľky - Ex-ante hodnotenie - stav projektovej pripravenosti investícií k termínu vypracovania nového PHSR je analyzovať súčasný stav pripravenosti investičných zámerov a možností ich financovania z rôznych zdrojov vrátane hodnotenia ich príspevku k rastu alebo rozvoju územia, tvorbe nových pracovných miest a k zlepšeniu kvality života obyvateľov. Tabuľka je zároveň východiskom pre vytvorenie tabuliek P1 a F5.



2.4 Zhodnotenie súčasného stavu územia

SWOT ANALÝZA OBCE MOSTOVÁ

Silné stránky

- Udržiavané verejné priestranstvá v obci
- V obci vybudované detské ihrisko
- Plynovod
- Vodovod
- Hasičský zbor
- Obecné futbalové družstvo
- Internetové pripojenie
- Zdravotná starostlivosť v obci
- Miestne obchody a služby
- Kostol
- Kultúrny dom slúži aj pre mládež
- Poľnohospodárska výroba
- Stredná škola v obci
- Pekáreň
- Svetový šampión v športovej strelbe
- Športová strelnica

Slabé stránky

- Miestne komunikácie sú v zlom technickom vstave
- Zlý stav verejného osvetlenia
- Zlý stav verejného rozhlasu
- Chýbajúci kamerový systém
- Chýbajúce cyklotrasy
- Chýbajúce parkoviská
- Nevyhovujúci stav v školstve
- Chýbajúci školský autobus
- Obecné budovy sú v zlom technickom vstave
- Zlý stav vnútorného vybavenia domu smútku
- Chýbajúce spoločenské aktivity
- Chýbajúci denný stacionár pre dôchodcov
- Zlý stav požiarnej zbrojnice
- Nízky záujem zúčastňovať sa verejného, spoločenského a hospodárskeho života obce
- Negatívne správanie mládeže: alkoholizmus, násilie, rozpad rodín, antisociálne správanie, neprispôsobilosť
- Chýbajúca osвета medzi občanmi
- Chýba odbyť miestnych produktov

Príležitosti

- Možnosť využiť voľnú pracovnú silu na zveľaďovanie verejných priestranstiev obce
- Podpora podnikateľov
- Využitie štrukturálnych fondov EÚ



- Rekonštruovaním miestnych ciest a chodníkov sa zlepši bezpečnosť dopravy
- Grantové príležitosti – fondy EÚ sa využijú na realizovanie investičných a neinvestičných projektov

Ohrozenie

- Pretrvávajúca pasivita miestneho obyvateľstva bude prekážkou pri realizácii rozvojových aktivít
- Pridelovanie finančných podpôr z fondov EÚ nebude transparentné
- Vlastnícke vzťahy zostanú nevysporiadané a neriešiteľné

Tabuľka č. 22: Brainstorming o rozvojových možnostiach v obci Mostová

názov rozvojovej oblasti	bodové hodnotenie
1. Práca	X
1.1. Prac. príležitosti, doch. do 1 hod.	2,25
1.2. Pracovné príležitosti v obci	3,00
1.3. Možnosti podnikat'	3,18
1.4. Možnosti v poľnohospodárstve	2,61
2. Podmienky bývania	X
2.1. Technická infraštruktúra	3,14
2.2. Verejné budovy	2,32
2.3. Životné prostredie	2,61
2.4. Možnosti bývania	2,71
2.5. Cestná sieť	3,75
2.6. Verejné priestranstvá	2,82
3. Verejné, sociálne a komerčné služby	X
3.1. Verejná doprava	2,21
3.2. Verejné inštit. a ich služby	2,50
3.3. Školstvo	2,50
3.4. Zdravotníctvo	2,82
3.5. Sociálna starostlivosť	2,68
3.6. Komerčné služby, obchody	2,21
4. Voľný čas a kultúrne - spoločenský život	X
4.1. Kultúrne aktivity	3,00
4.2. Športový život	2,43
4.3. Mládežnícke aktivity	2,50
4.4. Aktivity pre dôchodcov	2,36
4.5. Iné aktivity pre obyvateľov obce / regiónu	2,07

Zdroj: *Vlastné spracovanie*

Legenda:

- 5 – veľmi zlý stav
- 4 – zlý stav
- 3 – neuspokojivý stav
- 2 – uspokojivý stav
- 1 – dobrý stav



Formulár č. A 14 - Kontrolný zoznam pre hodnotenie možných rizík (rozvoja územia)

Druh rizika	Objekt rizika	Zdroj rizika	Nežiaduce dôsledky	Pravdepodobnosť
Technické	Územie	Priemyselné havárie	Znečistenie životného prostredia	Stredná
Ekologické	Územie	Objavenie doposiaľ neidentifikovaných ekologických zdrojov znečistenia	Nadmerné ekologické znečistenie	Nízka
Sociálne	Územie	Neúmerné zvyšovanie počtu sociálne neprispôsobivých obyvateľov a MRK	Rastúca kriminalita	Stredná
Ekonomické	Územie	Financovanie z komplementárnych zdrojov financovania	Nerealizovanie rozvojových projektov	Stredná

Zdroj: vlastné spracovanie



3 Strategická časť

Strategická časť PHSR nadväzuje na analytickú časť. Záver analytickej časti obsahuje SWOT analýzu a hodnotenie možných rizík. Strategická časť obsahuje stratégiu rozvoja obce pri zohľadnení jeho vnútorných špecifik a určí hlavné ciele a priority rozvoja obce pri rešpektovaní princípov regionálnej politiky v záujme dosiahnutia vyváženého udržateľného rozvoja územia. Strategická časť obsahuje:

- víziu územia,
- formuláciu a návrh stratégie,
- výber a popis strategických cieľov v jednotlivých politikách - oblastiach rozvoja (hospodárska, sociálna, environmentálna).

3.1 Vízia rozvoja územia obce Mostová

Pri stanovení vízie rozvoja územia obce Mostová bolo nutné prihliadať na ten fakt, že sa vzťahuje k dlhodobému horizontu 10 až 15 rokov. Vízia by mal byť v súlade s Národnou stratégiou regionálneho rozvoja SR a Programom hospodárskeho a sociálneho rozvoja Trnavského samosprávneho kraja 2009 – 2015.

Vízie a ciele národnej stratégie sa vzťahujú na obdobie do roku 2030. Ťažiskom dokumentu sú rozvojové priority štátu pre programové obdobie 2014- 2020, ktoré majú viesť k splneniu vytýčených významných národných cieľov.

V komparácii s ostatnými členskými štátmi EÚ dosiahla SR za posledné viac ako dve dekády dynamického hospodárskeho a sociálneho vývoja významný spoločenský pokrok. Postupnou realizáciou rozvojových projektov, podporných programov, vrátane štrukturálnych reforiem a systémových zmien, dochádzalo k modernizácii a modifikácii odvetvovo-sektorovej štruktúry hospodárstva, ako i konvergencii SR k ekonomicky vyspelým štátom. Vízia regionálneho rozvoja predstavuje stav, ku ktorému má Slovensko za niekoľko rokov dospieť - vymedzuje rámec pre definovanie strategických cieľov a priorít na obdobie 2014 až 2020 s výhľadom do roku 2030, ako aj postupy na ich dosiahnutie. Vízia regionálneho rozvoja Slovenska je definovaná takto:

„Slovensko ako krajina s vysokou kvalitou života občanov vo všetkých regiónoch. Regionálna politika umožňujúca každému regiónu využívať svoje danosti na prospech svojho trvalo udržateľného hospodárskeho, sociálneho a územného rozvoja, a tým rozvoja Slovenskej republiky ako vysoko vyspelého, hospodársky, politicky a sociálne súdržného štátu, sebavedomého člena Európskej únie.“⁶

Počas realizácie aktualizovanej Národnej stratégie regionálneho rozvoja SR bude pri plánovacích procesoch uplatňovaný integrovaný prístup orientovaný smerom k udržateľnému sociálnemu, ekonomickému, environmentálnemu a územnému rozvoju regiónov. Očakáva sa, že regióny budú schopné efektívne využívať svoj vnútorný potenciál ako svoju konkurenčnú výhodu s cieľom zvyšovať kvalitu života obyvateľov a v rámci jednotlivých regiónov budú znižované vnútroregionálne rozdiely.

Program hospodárskeho a sociálneho rozvoja Trnavského samosprávneho kraja 2009 – 2015. Rozvojová vízia samosprávneho kraja:

⁶ Zdroj: Národná stratégia regionálneho rozvoja SR, strana 39



„Trnavský samosprávny kraj bude konkurencieschopným a všestranne najrozvinutejším regiónom Slovenska, hospodárne spravovaným a efektívne využívajúcim všetky zdroje pre tvorbu nových hodnôt za súčasného zachovania prírodných, kultúrnych a historických hodnôt, pamiatok regiónu a životného prostredia. Bude samosprávou slobodných, spokojných a sebavedomých ľudí.“⁷

Obec Mostová mala v predchádzajúcom PHSR stanovenú nasledovnú víziu rozvoja obce:

„Prijmová situácia obyvateľov obce Mostová je uspokojivá. Pre rozvoj podnikania v obci sú zabezpečené voľné pozemky, budovy a vzdelávacie a poradenské aktivity. Miestne mikro a malé podniky ponúkajú prácu aj pre ľudí s nízkym vzdelaním, ženám a starším obyvateľom. Poskytnuté komerčné služby a obchody spĺňajú požiadavky miestneho obyvateľstva. Na miestnom trhovisku obyvatelia môžu nakúpiť kvalitný tovar. Systematicky sa rozvíja cestovný ruch, vďaka vodnej turistike, možnostiam aktívnej rekreácie a oddychovým zónam najmä pri vodných plochách. Pre návštevníkov obce sú dostupné kvalitné stravovacie a ubytovacie služby.

Obec sa rozvíja v oblastiach, dôležitých pre zlepšenie kvality života obyvateľov. Po vybudovaní sociálnych bytov a domova sociálnych služieb a príprave stavebných pozemkov pre miestnych obyvateľov sú zabezpečené podmienky bývania. Zrekonštruované miestne cesty a chodníky, revitalizované jarky a odvodňovacie kanály zabezpečia bezpečnú dopravu. Regulyovanie tranzitnej dopravy cez obec je riešené dopravnými tabuľkami a spomaľovačmi. Veľká pozornosť je venovaná využívaniu voľného času a vytvoreniu rekreačných možností: zrekonštruované a vybudované športoviská, detské ihrisko, vytvorené oddychové zóny, revitalizované parky a verejné priestranstvá. Zrekonštruované a modernizované verejné budovy znížili náklady na energiu obce. Ďalšie verejné budovy a objekty (napr. dom smútku, areál cintorína, športový areál, kultúrny dom, atď.) a kultúrno-historické pamiatky sú udržiavané v dobrom stave. Zrekonštruovaná budova miestnej materskej a základnej školy s moderným vybavením zabezpečia kvalitnú výučbu rastúcemu počtu detí. Vzdelanostná úroveň obyvateľov sa zvyšuje rôznymi mimoškolskými, vzdelávacími a poradenskými aktivitami. Pomocou formálnych a neformálnych organizácií sú zabezpečené rôznorodé aktivity pre obyvateľov. Verejnoprospešnými aktivitami, ktoré zlepšili komunikáciu a zvýšili záujem o veci verejné sa zlepšili aj medziľudské vzťahy.

Stav životného prostredia je zlepšený vďaka systémom separovaného a biologického zberu odpadov a osvetovej činnosti. Verejné priestranstvá, verejnú zeleň a chránené územia, obec a miestni obyvatelia udržiavajú v dobrom stave.“⁸

S ohľadom na vyššie uvedené dokumenty národnej a regionálnej úrovne, bola vízia rozvoja obce upravená nasledovne:

„Strategickou víziou obce je vytvoriť príťažlivú a zaujímavú lokalitu pre vidiecke bývanie prostredníctvom rozvoja verejnej a voľno-časovej infraštruktúry, rozvoja verejných služieb, zvýšením zamestnanosti a zlepšením stavu životného prostredia.“

⁷ PHSR TTSK 2009-2015, strana 212

⁸ PHSR obce Mostová, strana 58



3.2 Strategický cieľ

Pre naplnenie uvedenej vízie obec stanovila tri prioritné oblasti svojho rozvoja počas rokov 2015 – 2022. Jedná sa o tieto oblasti:

1. **hospodárska oblasť,**
2. **sociálna oblasť,**
3. **environmentálna oblasť.**

V týchto prioritných oblastiach rozvoja si obec stanovila strategické ciele a navrhla opatrenia, ktorými tieto strategické ciele dosiahne.

Formulár č. S 1 - Hierarchia strategických cieľov

Vízia		
„Strategickou víziou obce je vytvoriť príťažlivú a zaujímavú lokalitu pre vidiecke bývanie prostredníctvom rozvoja verejnej a voľno-časovej infraštruktúry, rozvoja verejných služieb, zvýšením zamestnanosti a zlepšením stavu životného prostredia.“		
Strategický cieľ		
Vytvoriť podmienky pre zvýšenie kvality života obyvateľov obce, pre zvýšenie jeho konkurencieschopnosti a ekonomickej výkonnosti s vyváženým rozvojom oblastí trvale udržateľného rozvoja.		
Vízia		
1. Prioritná oblasť - Hospodárska	2. Prioritná oblasť - Sociálna	3. Prioritná oblasť - Environmentálna
ciele Obecná infraštruktúra Cestovný ruch	ciele Školstvo a vzdelanie Verejné služby	ciele Odpadové hospodárstvo Životné prostredie
Opatrenie 1.1 Rozvoj technickej, dopravnej a voľno-časovej infraštruktúry Opatrenie 1.2 Zlepšenie obecnej infraštruktúry Opatrenie 1.3 Podpora miestnej hospodárskej základne	Opatrenie 2.1 Podpora aktivít v oblasti školstva a vzdelávania Opatrenie 2.2 Zlepšenie služieb pre obyvateľov	Opatrenie 3.1 Zníženie znečistenia životného prostredia Opatrenie 3.2 Zlepšenie prírodnej hodnoty obce

Zdroj: vlastné spracovanie



1.3.2 Podpora cestovného ruchu		
PRIORITNÁ OBLASŤ 2 – SOCIÁLNA OBLASŤ		
Opatrenie	Projekt/Aktivita	Prioritná oblasť/oblasť
Opatrenie 2.1 Podpora aktivít v oblasti školstva a vzdelávania	2.1.1 Rekonštrukcia základnej a materskej školy a jej areálu	Sociálna oblasť
Opatrenie 2.2 Zlepšenie služieb pre obyvateľov	2.2.1 Zriadenie trhoviska	
	2.2.2 Podpora mládežníckych aktivít	
	2.2.3 Organizácia a podpora kultúrno-spoločenských podujatí	
	2.2.4 Zabezpečenie sociálnych služieb	
	2.2.5 Vybudovanie spoločenského centra	
PRIORITNÁ OBLASŤ 3 – ENVIRONMENTÁLNA OBLASŤ		
Opatrenie	Projekt/Aktivita	Prioritná oblasť/oblasť
Opatrenie 3.1 Zníženie znečistenia životného prostredia	3.1.1 Likvidácia nelegálnych skládok odpadov	Environmentálna oblasť
	3.1.2 Vybudovanie zberného dvora a kompostárne	
Opatrenie 3.2 Zlepšenie prírodnej hodnoty obce	3.2.1 Revitalizácia a vybudovanie verejných priestranstiev	
	3.2.2 Výsadba a revitalizácia verejnej zelene	

Zdroj: vlastné spracovanie

4.2 Súbor ukazovateľov výsledkov a dopadov

Súčasťou programovej časti je aj stanovenie ukazovateľov pre hodnotenie PHSR. Ukazovatele výsledkov a dopadov pre PHSR obce sú spracované v prehľade vo **formulári P2**, ktorý je súčasťou príloh.

Ukazovatele sú rozdelené do troch kategórií:

- ukazovatele výstupu - práce, tovary a služby, ktoré boli financované počas realizácie aktivít projektu vyjadrené z finančného a vecného hľadiska,
- ukazovatele výsledku - okamžitý efekt realizácie aktivít projektu, ktorý je k dispozícii pre cieľovú skupinu alebo sa jedná o služby poskytnuté cieľovej skupine,
- ukazovatele dopadu - dlhodobý efekt vplyvu na danú prioritnú oblasť alebo cieľovú skupinu, ktorý však realizátor projektu nemôže ovplyvniť.

Pre oblasť hodnotenia dopadov pre PHSR obce boli ako východiskové hodnoty dopadových ukazovateľov stanovené dopadové ukazovatele na nulovej úrovni a hodnotenie dopadov sa uskutočňuje k roku 2022.



Formulár č. P4 – formulár pre prípravu projektov

Základné údaje o projektovom zámere č. 1.2.2							
Názov projektu	Rekonštrukcia požiarnej zbrojnice						
Garant	Obec Mostová						
Kontaktná osoba garanta	JUDr. Tibor Rózsár						
Partneri garanta (spolupráca s)	-						
Začatie a ukončenie projektu	Január 2016 – november 2016						
Stav projektu pred realizáciou	Požiarna zbrojnica je v nevyhovujúcom havarijnom stave						
Cieľ projektu	Rekonštrukcia budovy požiarnej zbrojnice						
Výstupy	Zlepšenie a skvalitnenie života v obci						
Užívatelia	Obyvatelia obce, turisti						
Indikátory monitoringu	Počet zrekonštruovanej budovy						
Zmluvné podmienky	VO – výber dodávateľa						
Riziká	Neschválenie NFP, výber dodávateľa cez VO						
Poznámky	PD ešte nie je vyhotovená						
Realizácia projektu							
Fáza/míľnik	Súčinnosť iného odboru alebo subjektu			Termín (mesiac/rok)			
Prerokovanie projektového zámeru	Obecné zastupiteľstvo			01/2016			
Príprava projektovej dokumentácie	Starosta			03/2016			
Vydanie stavebného povolenia (ohlásenie)	Starosta			05/2016			
Spracovanie žiadosti o NFP	Externý manažment			06/2016			
Výber dodávateľa, podpis zmluvy	Obecné zastupiteľstvo, starosta			08/2016			
Realizácia projektu	Starosta			09-10/2016			
Kolaudácia	Starosta			11/2016			
Financovanie projektu							
Druh výdavku	Termín (rok)	Náklady spolu (EUR)	z toho verejný zdroj				z toho súkromný zdroj
			EÚ	ŠR	VÚC	Obec	
Spracovanie projektovej dokumentácie	2016	1500	0	0	0	1500	0
Realizácia projektu	2016	25000	0	20000	0	5000	0
SPOLU	-	26500	0	20000	0	6500	0

Zdroj: vlastné spracovanie



5 Realizačná časť

Realizačná časť je zameraná na popis postupov inštitucionálneho a organizačného zabezpečenia realizácie programu rozvoja obce, systém monitorovania a hodnotenia plnenia programu rozvoja obce s ustanovením merateľných ukazovateľov, vecný a časový harmonogram realizácie programu rozvoja obce s formou akčných plánov. Realizačná časť obsahuje:

- východiská,
- popis úloh jednotlivých partnerov pri realizácii PHSR,
- popis postupov inštitucionálneho a organizačného zabezpečenia,
- stručný popis komunikačnej stratégie PHSR k jednotlivým cieľovým skupinám,
- popis systému monitorovania a hodnotenia plnenia PHSR,
- akčný plán s výhľadom na roky 2016-2017.

5.1 Východiská a popis úloh jednotlivých partnerov pri realizácii

Obecný úrad má v oblasti prípravy a realizácie programu rozvoja dostatočné skúsenosti na programovej aj projektovej úrovni. Pri realizácii PHSR vystupujú ako partneri obyvatelia obce, ktorí boli prizvaní a zúčastnili sa verejných stretnutí, kde definovali svoje požiadavky, spolupracovali pri definovaní silných a slabých stránok svojej obce. Následne aktívne pristupovali k prerokovaniu finálneho návrhu PHSR obce. V rámci prípravy dokumentu bol vypracovaný i dotazník, ktorý bol distribuovaný obcou do domácností. Vzhľadom na nízku návratnosť a malú výpovednú hodnotu, pristúpila obec k verejným stretnutiam s občanmi/podnikateľmi a záujmovými skupinami. Rovnako tak poslanci a zamestnanci OcÚ boli prizvaní ku konzultácii jednotlivých častí strategického dokumentu.

5.2 Popis postupov organizačného a inštitucionálneho zabezpečenia realizácie PHSR

Realizácia PHSR obce je činnosťou samosprávy obce a obec ju vykonáva prostredníctvom svojich orgánov (obecné zastupiteľstvo, starosta). Samospráva jedenkrát ročne získa a spracuje pripomienky poslancov, OcÚ, partnerov a verejnosti, do leta v čase začiatku prípravy rozpočtu na ďalší rok. Táto činnosť naplánovaná do termínu september príslušného roku, kedy bude predložené hodnotenie PHSR za predchádzajúci rok, aj jeho prípadná aktualizácia.

Vo vzťahu k realizácii PHSR obecné zastupiteľstvo berie na vedomie návrh strategickej časti dokumentu, schvaľuje celý dokument PHSR a každoročne schvaľuje vyhodnotenie jeho plnenia. Obecné zastupiteľstvo taktiež schvaľuje spolufinancovanie projektov. Obecné zastupiteľstvo schvaľuje každoročne hodnotiace a monitorovacie správy, rozhoduje o prípadných zmenách a aktualizácii programu.

Najvyšším výkonným orgánom obce a jeho predstaviteľom je starosta. Rozhoduje vo všetkých veciach správy obce, ktoré nespádajú do právomocí a kompetencií obecného zastupiteľstva. Starosta sa spolupodieľal na príprave dokumentu, riadil proces realizácie, podpisuje schválenie celého dokumentu, vykonáva uznesenia a zastupuje obec vo vzťahu k štátnym orgánom, k právnickým a fyzickým osobám (radiace orgány príslušných operačných programov, dodávatelia, kontrolné skupiny projektov a i.).



Inštitucionálnu a administratívnu stránku zabezpečuje obecný úrad. Vzhľadom na personálne poddimenzovanie obecnej samosprávy, bude obecný úrad (v prípade nutnosti a zvážením možností) spolupracovať s externými konzultačnými spoločnosťami.

5.3 Stručný popis komunikačnej stratégie

Rôzne formy komunikácie budú súčasťou každého z pripravovaných a realizovaných projektov PHSR v rámci povinnej i nep povinnej činnosti informovania a publicity (pri projektoch financovaných z EŠIF a dotačných titulov) alebo v rámci komunikácie zainteresovaných cieľových skupín pri príprave a realizácii jednotlivých projektov. Vzhľadom na charakter obce, prebieha komunikácia osobným stykom s predstaviteľmi/zamestnancami obce, alebo priamou účasťou na zasadnutiach obecného zastupiteľstva. Dôležitým nástrojom komunikácie je pre obec webová stránka, ďalej informačná tabuľa, rozhlas a noviny. Komunikácia s obyvateľmi prebieha neustále až do ukončenia platnosti PHSR.

Ďalším nástrojom komunikácie sú i rokovania v rámci obecného zastupiteľstva, kde materiál na rokovanie pripravuje starosta obce v súčinnosti so zamestnancami obce. Rovnako tak hlavný kontrolór, vychádzajúc z definície jeho funkcie, môže dať stanovisko k prerokovanému materiálu.

5.4 Systém monitorovania a hodnotenia

Proces monitorovania PHSR sa vykonáva systematicky a priebežne počas celého trvania PHSR až do ukončenia jeho platnosti. Vstupnými údajmi pre monitorovanie sú uvedené vo Formulári P2 – ukazovatele výstupu, výsledku a dopadu projektu. Výstupom monitorovania je monitorovacia správa za príslušný rok schválená v OcÚ, resp. monitorovacia správa schválená riadiacim orgánom v systéme ITMS alebo podobnom. Za prípravu monitorovacej správy zodpovedá príslušný garant podľa povahy projektu. Jednať sa pritom môže o starostu obce, hlavného kontrolóra obce, poslancov, resp. inú poverenú osobu.

Cieľom monitorovania je získavanie informácií o reálnom plnení opatrení, o prípadnom negatívnom vývoji, spôsobe realizácie, definovanie a prijatie nápravných opatrení.

Formulár č. R 2 – Kritériá hodnotenia PHSR

P. č.	Skupina kritérií / kritérium	Váha kritéria / body	Rozsah bodového hodnotenia	Poznámka
1.	Obsah dokumentu	neurčené	0 - 4	-
2.	Väzby dokumentu na iné strategické dokumenty na miestnej, regionálnej a národnej úrovni	neurčené	0 - 4	-
3.	Súlad navrhovanej stratégie s potenciálom územia/zdrojmi	neurčené	0 - 4	-
4.	Postupy hodnotenia a monitorovania	neurčené	0 - 4	-
5.	Zrozumiteľnosť dokumentu	neurčené	0 - 4	-
6.	Iné		0 - 4	-
	SPOLU			

Zdroj: *vlastné spracovanie*

Samospráva jedenkrát ročne získa a spracuje pripomienky partnerov, OcÚ, poslancov a verejnosti, do leta v čase začiatku prípravy rozpočtu na ďalší rok. Táto činnosť je naplánovaná do



termínu príslušného roku, kedy bude predložené hodnotenie PHSR za predchádzajúci rok, jeho prípadná aktualizácia, hodnotenie ukazovateľov vrátane korekcií v rámci pravidelného každoročného hodnotenia. V prípade nutnosti korekcií mimo stanovené termíny vykoná korekciu starosta obce. Celkový plán hodnotenia je spracovaný vo Formulári R5.

Formulár č. R 5 - Plán hodnotenia a monitorovania

Plán priebežných hodnotení PHSR na programové obdobie 2015 - 2022		
Typ hodnotenia	Vykonať prvýkrát	Dôvod vykonania/ periodicita
Strategické hodnotenie	najskôr v roku 2018	podľa rozhodnutia obce a vzniknutej spoločenskej potreby
Tematické hodnotenie časti PHSR	2017	téma hodnotenia identifikovaná ako riziková časť vo výročnej monitorovacej správe za predchádzajúci kalendárny rok
Ad hoc mimoriadne hodnotenie	Nerozhoduje	pri značnom odklone od stanovených cieľov a doľahnutých hodnôt ukazovateľov Pri návrhu na revíziu PHSR
Ad hoc hodnotenie celého PHSR alebo jeho časti	2017-2022	Na základe rozhodnutia starostu, podnetu poslancov

Zdroj: vlastné spracovanie

Formulár č. R 6 – Akčný plán na roky 2016 - 2017

Akčný plán pre oblasť PO 01 Hospodárska oblasť			
Opatrenie 1.2			
1.2.2 Rekonštrukcia obecných budov a areálov – Rekonštrukcia domu smútku	2016	Obec	ŠR
Akčný plán pre oblasť PO 02 Sociálna oblasť			
Opatrenie 2.1			
2.1.1 Rekonštrukcia ZŠ	2017	Obec	EF

Zdroj: vlastné spracovanie



Formulár č. R 7 - Záznam z verejného prerokovania

Zápis o verejnom prerokovaní strategického dokumentu

Názov dokumentu: PHSR obce Mostová na roky 2015-2022

Pripomienkovanie realizoval: Obecné zastupiteľstvo, riadiaci tím spracovania PHSR

Termín pripomienkovania: 17.12.2015

Oznam uverejnený: 02.12.2015

Text dokumentu k dispozícii: online aj v tlačenej forme na verejnom prerokovaní

Spôsob doručenia pripomienok: v diskusii na verejnom prerokovaní

Počet pripomienok: celkový počet 0, akceptovaných 0

Zápis vypracoval: JUDr. Tibor Rózsár, starosta obce Mostová



6 Finančná časť

Finančná časť obsahuje finančné zabezpečenie jednotlivých opatrení a aktivít, inštitucionálnu a organizačnú stránku realizácie programu rozvoja obce. Táto časť obsahuje:

- indikatívny finančný plán na celú realizáciu PHSR,
- model viaczdrojového financovania jednotlivých opatrení, aktivít (projektov) za účasti sociálno-ekonomických partnerov v území v prepojení na programový rozpočet obce,
- hodnotiacu tabuľku pre výber projektov.

Postupovalo sa podľa metodiky, a to nasledovne:

- Riadiaci tím zabezpečil spracovanie finančnej časti vo forme Finančného rámca pre realizáciu PHSR (Formulár č. F 2 - Finančný rámec pre realizáciu PHSR) a indikatívny finančný plán PHSR (Formulár č. F 5 - Indikatívny rozpočet – sumarizácia).
- Externý konzultant vypracoval návrhy hodnotiacich tabuliek podľa troch oblastí, (Formulár č. F 3 – Hodnotiaca tabuľka pre výber projektov).
- Návrh finančnej časti sa prerokoval v pracovnej skupine a s partnermi.
- Schválený indikatívny rozpočet sa zapracuje do programového rozpočtu samosprávy a ďalších záväzných dokumentov.
- Riadiaci tím zabezpečil rozpracovanie Indikatívneho finančného plánu do akčných plánov.

6.1 Indikatívny finančný plán na celú realizáciu PHSR

Zdroje financovania realizácie PHSR je možné rozčleniť na dve základné kategórie:

Riadne zdroje finančného zabezpečenia

Verejné zdroje

- štátny rozpočet,
- štátne účelové fondy (Environmentálny fond, Štátny fond rozvoja bývania, Recyklačný fond),
- rozpočet vyšších územných celkov (VÚC),
- rozpočet obce.

Iné zdroje

- prostriedky fyzických osôb,
- prostriedky právnických osôb,
- úvery,
- príspevky medzinárodných organizácií,
- iné prostriedky.

Doplnkové zdroje finančného zabezpečenia

- finančné prostriedky z Európskej únie (programovacie obdobie 2014-2020)



6.2 Model viaczdrojového financovania jednotlivých projektov

Financovanie jednotlivých projektov bude viaczdrojové, pričom závisieť od aktuálnej finančnej situácie obce a aktuálnych potrieb. Financovanie sa opierať o zdroje obce, štátu, EÚ, VÚC a súkromné zdroje. Vyčíslenie jednotlivých zámerov bolo stanovené kvalifikovaných odhadom, prieskumom a taktiež sa vychádzalo z existujúcich výkazov výmer/rozpočtov projektantov. Finálne podoby budú súčasťou ŽoNFP a budú vychádzať najmä z procesu verejného obstarávania.

Formulár č. F 5 – Indikatívny rozpočet – sumarizácia

Oblasť / rok	sumarizácia v tis. EUR								
	2015	2016	2017	2018	2019	2020	2021	2022	SPOLU
Hospodárska oblasť	0,00	156,00	95,00	160,00	50,00	85,00	31,00	10,00	587,00
Sociálna oblasť	0,00	34,50	34,50	9,50	19,50	29,50	14,50	14,50	156,50
Environmentálna oblasť	0,00	12,00	17,00	17,00	12,00	82,00	12,00	12,00	164,00
SPOLU	0,00	202,50	146,50	186,50	81,50	196,50	57,50	36,50	907,50

Zdroj: vlastné spracovanie

Formulár - Model viaczdrojového financovania – intervenčná matica

Viaczdrojové financovanie							
Prioritná oblasť / Opatrenie	Celkom náklady	Verejné zdroje					Súkromné / iné zdroje
		EÚ	Štát	VÚC	Obec	Spolu	
Hospodárska oblasť							
Opatrenie 1.1 Rozvoj technickej, dopravnej a voľno-časovej infraštruktúry	179 000,00 €	91 500,00 €	67 650,00 €	6 000,00 €	13 850,00 €	179 000,00 €	0,00 €
Opatrenie 1.2 Zlepšenie stavu verejných budov a objektov	368 000,00 €	268 500,00 €	87 500,00 €	0,00 €	12 000,00 €	368 000,00 €	0,00 €
Opatrenie 1.3 Podpora miestnej hospodárskej	40 000,00 €	30 000,00 €	10 000,00 €	0,00 €	0,00 €	40 000,00 €	0,00 €
Sociálna oblasť							
Opatrenie 2.1 Podpora aktivít v oblasti školstva a vzdelávania	55 000,00 €	3 500,00 €	48 000,00 €	0,00 €	3 500,00 €	55 000,00 €	0,00 €
Opatrenie 2.2 Zlepšenie služieb pre obyvateľov	101 500,00 €	19 000,00 €	41 500,00 €	16 000,00 €	25 000,00 €	101 500,00 €	0,00 €
Environmentálna oblasť							
Opatrenie 3.1 Zníženie znečistenia životného prostredia	98 000,00 €	8 000,00 €	78 000,00 €	6 000,00 €	6 000,00 €	98 000,00 €	0,00 €
Opatrenie 3.2 Zlepšenie prírodnej hodnoty obce	66 000,00 €	32 500,00 €	7 000,00 €	0,00 €	26 500,00 €	66 000,00 €	0,00 €
SPOLU	907 500,00 €	453 000,00 €	339 650,00 €	28 000,00 €	86 850,00 €	907 500,00 €	0,00 €

Zdroj: vlastné spracovanie

Formulár č. F 2 - Finančný rámec pre realizáciu PHSR pre potreby súhrnného prehľadu plánovaných projektov a aktivít je súčasťou príloh.

6.3 Systém hodnotenia a zaradovania projektov do financovania

Pri schvaľovaní financovania jednotlivých projektov je nutné prihliadať na ich dôležitosť a význam vo vzťahu k rozvoju obce. Najvyššiu prioritu majú projekty, ktoré vyplývajú priamo z legislatívy (SR, EÚ) a projekty riešiace havarijnú alebo mimoriadnu situáciu. Do kategórie s vysokou prioritou sú zaradené projekty s oporou vo VZN obce, projekty MAS a projekty s vydaným právoplatným stavebným povolením a ukončeným procesom verejného obstarávania. Strednú prioritu majú projekty, ktoré majú možnosť uchádzať sa o cudzie a doplnkové zdroje financovania (majú oporu v programovej štruktúre



operačných programov a prioritných osí EŠIF). Do kategórie 4 a 5 spadajú projekty nachádzajúce sa vo fáze úvah (bez stavebného povolenia či ukončeného procesu VO).

Formulár F2 - Hodnotiaca tabuľka pre výber projektov (upravený pre potreby obce)

Kategória	Úroveň dôležitosti	Hodnotiace kritérium - Opis podmienok pre zaradenie do priority	Projekt
1	Najvyššia	a) Projekty vyplývajúce zo zákona a/alebo legislatívy EÚ b) Projekty riešiace havarijnú alebo mimoriadnu situáciu Splnená jedna z podmienok	3.1.1
2	Vysoká	a) Projekty vyplývajúce a podporené v rámci VZN obce b) Projekty s právoplatným stavebným povolením a ukončeným VO c) Projekty MAS Splnená jedna z podmienok	1.1.1, 1.1.2, 1.1.3, 1.1.4, 1.1.5, 1.1.6, 1.1.7, 1.1.8, 1.2.1, 1.2.2, 1.2.3, 1.2.4, 1.2.5, 1.2.6, 1.3.1, 1.3.2, 2.1.1, 2.2.1, 2.2.4, 2.2.5, 3.1.2, 3.2.1
3	Stredná	Projekty, ktoré majú možnosť uchádzať sa o cudzie a doplnkové zdroje financovania	1.2.5, 2.2.1, 2.2.2, 2.2.3, 3.2.2
4	Nízka	a) Projekty definované ako zámery / v štádiu úvah.	
5	Najnižšia	Ostatné	

Zdroj: vlastné spracovanie



7 Záverečná časť

Formulár č. Z 1 - Schválenie PHSR

Schválenie PHSR	
Dokument	<p>Program hospodárskeho a sociálneho rozvoja obce Mostová na roky 2015 – 2022.</p> <p>Program hospodárskeho a sociálneho rozvoja obce je strednodobý rozvojový dokument, ktorý je vypracovaný v súlade s cieľmi a prioritami ustanovenými v národnej stratégii a zohľadňuje ciele a priority ustanovené v programe hospodárskeho rozvoja a sociálneho rozvoja vyššieho územného celku, na území ktorého sa obec nachádza, a je vypracovaný podľa záväznej časti územnoplánovacej dokumentácie obce. Dokument je štruktúrovaný podľa Metodiky na vypracovanie Programu hospodárskeho a sociálneho rozvoja obce/obcí/VÚC (v zmysle novely Zákona NR SR č. 539/2008 Z. z. o podpore regionálneho rozvoja schválenej vládou SR 18. júna 2014).</p>
Spracovanie	<p>Spracovanie: spracovanie PHSR vykonala obec v partnerstve s Miestnou akčnou skupinou Dudváh, ktorá koordinovala proces tvorby PHSR a zabezpečovať dodržiavanie metodických postupov.</p> <p>Autorský kolektív: Ing. Judita Tóthová, Ing. Krisztina Varga</p> <p>Obdobie spracovania – september 2015 – december 2015</p>
Prerokovanie	<p>Prerokovanie v orgánoch samosprávy (výbory, komisie, rada)</p> <p>Verejné pripomienkovanie: 17.12.2015</p> <p>Posudzovanie SEA – nerelevantné</p>
Schválenie	<p>Návrh na uznesenie zastupiteľstva – obecné zastupiteľstvo schvaľuje PHSR obce Mostová na roky 2015-2022.</p>

Zdroj: vlastné spracovanie



8 Prílohy

Súčasťou dokumentu sú nasledovné prílohy:

- Formulár č. Ú 6 – Ex post hodnotenie predchádzajúceho PHSR
- Formulár č. A 7 – Ex ante hodnotenie stavu projektovej pripravenosti
- Formulár č. P 2 – Tabuľka ukazovateľov výsledkov, dopadov
- Formulár č. F 2 – Finančný rámec PHSR



Program hospodárskeho a sociálneho rozvoja obce Mostová na roky 2015-2020

8.1 Formulár č. Ú 6 – Ex-post hodnotenie predchádzajúceho PHSR

č.	Názov investície - projektu (obec, okres)	Číslo a názov aktivity	Klasifikácia investície (stavby) - triedy	Rok začatia		Merná jednotka	Cena podľa vykonávacieho projektu		Objem finančných prostriedkov príslušným rokom spolu									Finančné prostriedky podľa zdrojov									V EUR
				Rok dokončenia	Uviazovanie		Čelkom	Z toho stavavná časť	Rok	Objem fin. prostriedkov	Z toho verejných investícií	Štátny rozpočet	Rozpočet samosprávneho kraja	Rozpočet obce	Štátne účelové fondy	Úvery so zárukou štátu	Rozpočet EU	Kód OP	Súpr. zdroje	Iné zdroje							
0	1	2	3	4	5	6	7	8	9	10	11	12	13	14	15	16	17	18	19								
1	Rekonštrukcia budov ZŠ a MŠ	1.1 Infraštruktúra vzdelávania	1263 - Školy, univerzity a budovy na vzdelávanie	2009		474 350,80	-474 350,80	2009	1 410,70	1 410,70			70,54			1 340,16											
				2010				2010	224 555,31	224 555,31			11 227,76			213 327,55											
				2011				2011	248 384,79	248 384,79			12 419,24			235 965,55											
				2013				2013	197 897,18	197 897,18			32 982,86			164 914,32											
2	Regenerácia centrálnej zóny obce Mostová SO 03 Park	3.4.2 Obnova a rozvoj obcí, implementované prostredníctvom osi 4 Leader	2412 - Ostatné športové a rekreačné stavby	2013																							
3	Výmena okien a dverí kultúrneho domu Mostová	3.4.1 Zabezpečenie základných služieb pre obyvateľov. Implementované prostredníctvom osi 4 Leader.	1261 - Budovy na kultúrnu a verejnú zábavu	2013		15 825,50	15 825,50	2013	15 825,50	15 825,50			2 037,58			13 787,92											
				2014																							
4	Prístrešok Dom smútku	1.1.4 Zrekonštruovať dom smútku a areál cintorína		2008		32 453,78	32 453,78	2008	32 453,78	32 453,78			32 453,78														
6	Ihrisková zastava	1.2.2 Vyhudovať detské ihrisko		2013		2 440,18	2 440,18	2013	2 440,18	2 440,18			2 440,18														
7	Detská a mládežnícka samospráva	1.3.4 Podporiť mládežnícke aktivity		2010		727,84	727,84	2010	1 827,84	1 827,84			1 827,84														
				2011		1 000,00	1 000,00																				
				2012		1 463,48	1 463,48	2012	1 463,48	1 463,48			1 463,48														
				2013		1 323,73	1 323,73	2013	1 323,72	1 323,72			1 323,72														
				2014		1 300,00	1 300,00	2014	1 300,00	1 300,00			1 300,00														
11	Kultúrno-spoločenské podujatia	1.3.6 Organizovať a podporiť kultúrno-spoločenské podujatia		2011		500,00	500,00	2011	500,00	500,00			500,00														



Program hospodárskeho a sociálneho rozvoja obce Mostová na roky 2015-2020

8.2 Formulár č. A 7 - Ex-ante hodnotenie - stav projektovej pripravenosti

Formulár č. A 7 - Ex-ante hodnotenie - stav projektovej pripravenosti investícií k termínu aktualizácie PHSR, resp. vypracovania nového PHSR

Por. č.	Polítika - oblasť	Názov/investície (obec, okres)	Klasifikácia stavby - triedy	Rok začatia- dokončenie náplán	Technická príprava mesač/rok	Cena podľa stavbebného zámery			Navrhovaný objem finančných prostriedkov prísľuším rokom spolu										Finančné prostriedky podľa zdrojov		
						ÚR:	SP:	PD:	Rok	Z toho stavbebná časť	Objem fn. prostriedko v celkom	Z toho verejná investície	Štátny rozpočet	Rozpočet samosprávneho úradu	Rozpočet obce	Štátne účelové fondy	Uverejnená zatiaľková štedra	Rozpočet EU	Kód OP	Súhr. zdroje	Ink zdroje
0	1	2	3	4	5	6	7	8	9	10	11	12	13	14	15	16	17	18	19		
1		Rekonštrukcia, údržba miestnych komunikácií	2112 - Miestne komunikácie	2016	N/A	8 000,00	8 000,00	2016	8 000,00	8 000,00	1 500,00		500,00			6 000,00					
				2016	N/A	8 000,00	8 000,00														
2		Výbudovanie centrálnej oddychovo-rekreatívnej zóny	2412 - Ostatné športové a rekreačné stavby	2017	N/A	25 000,00	25 000,00	2017	15 000,00	15 000,00	3 000		1 000,00			11 000,00					
				2018	2017	25 000,00	25 000,00	2018	10 000,00	10 000,00	2 000		1 000,00			7 000,00					
3		Výbudovanie multifunkčného ihriska	2412 - Ostatné športové a rekreačné stavby	2018	N/A	40 000,00	40 000,00	2018	40 000,00	40 000,00	37 000		3 000,00								
				2018	2018	40 000,00	40 000,00														
4	Polítika (oblasť)- hospodárska	Výbudovanie a rekonštrukcia detských ihrísk	2412 - Ostatné športové a rekreačné stavby	2016	N/A	2 000,00	2 000,00	2016	2 000,00	2 000,00			2 000,00								
				2016	2016	2 000,00	2 000,00														
5		Výbudovanie spoločenského dvora a tržnice	2130 - Pohybové, výškovacie a manipulačné ihrisky	2018	N/A	60 000,00	60 000,00	2018	30 000,00	30 000,00	7 000,00		1 000,00			22 000,00					
				2019	2017	60 000,00	60 000,00	2019	30 000,00	30 000,00	7 000,00		1 000,00			22 000,00					
6		Rekonštrukcia obecných budov	1274 - Ostatné budovy, i.n.	2017	N/A	150 000,00	150 000,00	2017	80 000,00	80 000,00	20 000,00					60 000,00					
				2018	2017	150 000,00	150 000,00	2018	70 000,00	70 000,00	15 000,00		3 000,00			52 000,00					
7		Rekonštrukcia domu smútku	1274 - Ostatné budovy, i.n.	2016	N/A	8 000,00	8 000,00	2016	8 000,00	8 000,00	1 500,00		1 000,00			5 500,00					
				2016	2016	8 000,00	8 000,00														
8		Rekonštrukcia zdravotného strediska	1274 - Ostatné budovy, i.n.	2016	N/A	138 000,00	138 000,00	2016	138 000,00	138 000,00	33 000,00		3 000,00			102 000,00					
				2016	2016	138 000,00	138 000,00														

Výpis
z uznesenia
z 14. zasadnutia Obecného zastupiteľstva Mostová
zo dňa 16. decembra 2015

Uznesenie č. 150/OZ/2015

Obecné zastupiteľstvo v Mostovej v súlade s ustanovením § 11 ods. 4 zákona č. 369/1990 Zb. o obecnom zriadení v znení neskorších predpisov

s c h v a ľ u j e

Program hospodárskeho a sociálneho rozvoja obce Mostová na roky 2015-2022.

Z celkového počtu poslancov 7, počet prítomných poslancov 6.

Za: 6

proti: 0

zdržal sa: 0

Mgr. Melinda Buriánová

MUDr. Ladislav Fenes

Tibor Klabuzai

Ladislav Kutrucz

Levente Cservenka

Dionýz Szabó

Za správnosť opisu: Ev a Vörösova



OKRESNÝ ÚRAD GALANTA
odbor starostlivosti o životné prostredie
Nová Doba 1408/31, 924 36 Galanta

OKRESNÝ ÚRAD MOSTOVÁ	
Dátum:	
30.12.2015	
Príjemné číslo:	Číslo spravy:
1655/2015	
Príjemný list:	Vybavuje:

● ●

Obec Mostová
120
925 07 Mostová

● ●

Váš list č./zo dňa
/08. 12. 2015

Naše číslo
OU-GA-OSZP-2015/011885

Vybavuje
Mgr. Antal

Galanta
22. 12. 2015

Vec

„Program hospodárskeho a sociálneho rozvoja obce Mostová na roky 2015 – 2022“ - vyjadrenie

Dňa 09. 12. 2015 bola na Okresný úrad Galanta, odbor starostlivosti o životné prostredie, doručená žiadosť Obce Mostová, 120, 925 07 Mostová, v zastúpení starostom obce JUDr. Tiborom Rózsárom, o vydanie vyjadrenia, či sa predmetná činnosť v uvedenej veci bude posudzovať podľa zákona č. 24/2006 Z. z. o posudzovaní vplyvov na životné prostredie a o zmene a doplnení niektorých zákonov.

Okresný úrad Galanta, odbor starostlivosti o životné prostredie, ako príslušný orgán štátnej správy posudzovania vplyvov na životné prostredie podľa § 56 zákona č. 24/2006 Z. z. o posudzovaní vplyvov na životné prostredie a o zmene a doplnení niektorých zákonov (ďalej len „zákon č. 24/2006 Z. z.“), v súlade s § 56 písm. e) zákona č. 24/2006 Z. z. vydáva k predmetnej žiadosti nasledovné

vyjadrenie.

Okresný úrad Galanta, odbor starostlivosti o životné prostredie, po preštudovaní predloženej žiadosti konštatuje, že predložený „**Program hospodárskeho a sociálneho rozvoja obce Mostová na roky 2015 – 2022**“, vypracovaný v súlade s platnou „*Metodikou na vypracovanie program hospodárskeho a sociálneho rozvoja obce/obci/VÚV, verzia 1.0 a 2.0*“, ktorý je aktualizovaným „Programom hospodárskeho a sociálneho rozvoja obce Mostová, 2007 – 2013“, **nepodlieha posudzovaniu vplyvov na životné prostredie podľa zákona č. 24/2006 Z. z.**

Okresný úrad Galanta, odbor starostlivosti o životné prostredie (ďalej len „príslušný orgán“) upozorňuje na:

1. Novelou zákona č. 539/2008 Z. z. o podpore regionálneho rozvoja obce z 18. 07. 2014, ktorou sa zmenili základné dokumenty a tým PHSR sa zmenil na **program rozvoja obce** (ďalej len „PRO“).

- 2 -

Telefón
031/788 61 07

Fax
031/788 25 06

E-mail
frantisek.antal@minv.sk

Internet
www.minv.sk

IČO
00151866