

KÚPNA ZMLUVA

ev. č. kupujúceho: 16/753/L13.0904.09.0010

uzatvorená v súlade s § 588 a nasl. Občianskeho zákonníka v znení neskorších predpisov

I. ZMLUVNÉ STRANY

Názov:	Obec Mostová
Sídlo:	Mostová 120, 925 07 Mostová
Zastúpená:	JUDr. Tibor Rózsár - starosta
IČO:	00 306 096
DIČ:	2021197244
IBAN:	SK61 5200 0000 0000 0857 7541
SWIFT:	OTPVSKBX

(ďalej len ako „predávajúci“)

a

Západoslovenská distribučná, a.s.

Čulenova 6, 816 47 Bratislava

Zapísaná v Obchodnom registri Okresného súdu Bratislava I, oddiel: Sa, vložka číslo: 3879/B

Zastúpená: JUDr. Szabolcs Hodosy – vedúci úseku riadenia investícií
Ing. Xénia Albertová – vedúca riadenia vlastníckych vzťahov

IČO:	36 361 518
IČ DPH:	SK2022189048
DIČ:	2022189048
Bankové spojenie:	Tatra Banka, a.s.,
Číslo bankového účtu:	2626106826 / 1100
IBAN:	SK59 1100 0000 0026 2610 6826
SWIFT:	TATRSKBX

(ďalej len ako „kupujúci“)

(predávajúci a kupujúci ďalej spoločne aj ako „zmluvné strany“)

II. PREDMET KÚPY

1. Predávajúci je výlučným vlastníkom nehnuteľnosti - pozemku registra KN „E“ parc. č. 523/200 druh pozemku Zastavané plochy a nádvoria o výmere 6214 m², nachádzajúcom sa v katastrálnom území Mostová, obec Mostová, okres Galanta, zapísaného na liste vlastníctva č. 1591 (ďalej len „**Pôvodný pozemok**“). Kópia listu vlastníctva tvorí prílohu tejto zmluvy a je neoddeliteľnou súčasťou tejto zmluvy.
2. Geometrickým plánom číslo 73/2016, vyhotoviteľ GEODETI s.r.o., overeným pod číslom 430/2016 dňa 25.4.2016 (ďalej len „**Geometrický plán**“) bol z Pôvodného pozemku odčlenený nový pozemok parc. č. 536/9 o výmere 24 m², druh pozemku Ostatné plochy a odčlenený nový pozemok parc. č. 536/10 o výmere 9 m², druh pozemku Zastavané plochy a nádvoria (ďalej len „**Pozemok**“). Kópia Geometrického plánu tvorí prílohu tejto zmluvy a je neoddeliteľnou súčasťou tejto zmluvy.
3. Predávajúci touto zmluvou Pozemok predáva a kupujúci Pozemok kupuje do svojho výlučného vlastníctva.
4. Predávajúci vyhlasuje, že je oprávnený s Pozemkom nakladať a že na Pozemku neviazu žiadne dlhy, vecné bremená, záložné práva ani iné práva tretích osôb.
5. Predávajúci vyhlasuje, že na Pozemku nie sú v súčasnosti a neboli ani v minulosti skladované odpady alebo iné zdravie škodlivé látky a v tomto stave ho predáva do výlučného vlastníctva kupujúceho v celosti.
6. Kupujúci vyhlasuje, že pred uzatvorením tejto zmluvy sa oboznámil so stavom Pozemku z písomnej dokumentácie predávajúceho ako aj z osobnej prehliadky a v takomto stave ho prijíma a kupuje bez výhrad.
7. Predaj Pozemku kupujúcemu bol schválený Obecným zastupiteľstvom na zasadnutí dňa 6.7.2016. Kópia výpisu z uznesenia Obecného zastupiteľstva číslo 211/OZ/2016 tvorí prílohu tejto zmluvy a je neoddeliteľnou súčasťou tejto zmluvy.

III. KÚPNA CENA A SPÔSOB JEJ ÚHRADY

1. Kúpna cena za Pozemok bola stanovená dohodou zmluvných strán vo výške 30,- €/m², čo predstavuje za Pozemok s celkovou výmerou 33 m² spolu sumu =990,- €, slovom: **deväťstodevät' desiat Euro**.
2. Kupujúci sa zaväzuje zaplatiť predávajúcemu kúpnu cenu do 30 kalendárnych dní odo dňa doručenia dokladu preukazujúceho vklad vlastníckeho práva kupujúceho k Pozemku do príslušného katastra nehnuteľností, a to účet predávajúceho uvedený v čl. I tejto zmluvy.

IV. VKLAD DO KATASTRA NEHNUTEĽNOSTÍ

1. Kupujúci nadobúda vlastníctvo k Pozemku podľa tejto zmluvy dňom povolenia vkladu do príslušného katastra nehnuteľností.
2. Zmluvné strany sa dohodli, že návrh na vklad vlastníckeho práva do katastra nehnuteľností z tejto zmluvy (spolu so všetkou dokumentáciou a prílohami, ktoré vyžadujú príslušné právne predpisy) podá kupujúci, pričom predávajúci týmto výslovne poveruje kupujúceho na podanie takéhoto návrhu na vklad, ako aj na prípadné dopĺňanie návrhu na vklad, nahliadanie do spisu a podávanie informácií.
3. Zmluvné strany sa dohodli, že úhradu správnych poplatkov spojených s podaním návrhu na vklad vlastníckeho práva do katastra nehnuteľností z tejto zmluvy znáša kupujúci.
4. Zmluvné strany berú na vedomie, že podpísaním tejto zmluvy sú svojimi zmluvnými prejavmi viazané až do vydania rozhodnutia o povolení vkladu vlastníckeho práva kupujúceho k Pozemku podľa tejto zmluvy do katastra nehnuteľností.
5. Ak vklad vlastníckeho práva kupujúceho k Pozemku do katastra nehnuteľností z tejto zmluvy nebude povolený, táto zmluva stráca platnosť a zmluvné strany si vrátiť prijaté plnenia do 30 dní od obdržania rozhodnutia o zamietnutí vkladu.

V. SPOLOČNÉ USTANOVENIA

1. Zmluva nadobúda platnosť dňom jej podpisu zmluvnými stranami a účinnosť dňom nasledujúcim po dni jej zverejnenia v zmysle Občianskeho zákonníka v spojení so zák. č. 211/2000 Z.z. o slobodnom prístupe k informáciám a o zmene a doplnení niektorých zákonov v znení neskorších predpisov. Predávajúci sa zaväzuje zverejniť túto zmluvu do 30 kalendárnych dní odo dňa jej podpisu zmluvnými stranami a doručiť predávajúcemu písomné potvrdenie o zverejnení tejto zmluvy najneskôr do 10 kalendárnych dní odo dňa jej zverejnenia.
2. Vzťahy zmluvných strán založené touto zmluvou, ktoré zmluva výslovne neupravuje, sa riadia príslušnými ustanoveniami Občianskeho zákonníka a ostatných platných právnych predpisov Slovenskej republiky.
3. V prípade, že ktorékoľvek ustanovenie tejto zmluvy bude súdom alebo príslušným štátnym orgánom z akéhokoľvek dôvodu prehlásené za neplatné, nedostatočne určité alebo nevykonateľné, zmluvné strany sa zaväzujú odstrániť dodatkom tejto zmluvy takúto neplatnosť, nedostatočnú určitosť alebo nevykonateľnosť takým spôsobom, aby bol zmysel tejto zmluvy naplnený.
4. Akékoľvek zmeny tejto zmluvy je možné vykonať výlučne na základe písomnej dohody zmluvných strán formou písomných dodatkov podpísaných obidvomi zmluvnými stranami.
5. Táto zmluva je vyhotovená v piatich (5) exemplároch rovnakej právnej sily, z ktorých jedno (1) vyhotovenie obdrží predávajúci, dve (2) vyhotovenia obdrží kupujúci a dve (2) vyhotovenia budú použité pre účely konania o povolení vkladu vlastníckeho práva do katastra nehnuteľností.
6. Zmluvné strany vyhlasujú, že ich zmluvná vôľnosť nie je obmedzená a ich vôľa vyjadrená v tejto zmluve je vážna, slobodná a určitá. Zmluvné strany si zmluvu prečítali a na znak súhlasu s jej obsahom ju bez akéhokoľvek nátlaku vlastnoručne podpísali.

7. Neoddeliteľnou súčasťou tejto zmluvy sú:

Príloha č. 1: Kópia listu vlastníctva č. 1591

Príloha č. 2: Kópia geometrického plánu číslo 73/2016

Príloha č. 4: Kópia z uznesenia Obecného zastupiteľstva číslo 211/OZ/2016

V Mostovej, dňa

V Bratislave, dňa19-07-2016.

Obec Mostová

Západoslovenská distribučná, a.s.

.....
JUDr. Tibor Rózsár
starosta

.....
JUDr. Szabolcs Hodosy
vedúci úseku riadenia investícií

.....
Ing. Xenia Albertová
vedúca riadenia vlastnických vzťahov

Úrad geodézie, kartografie a katastra Slovenskej republiky
VÝPIS Z KATASTRA NEHNUTEĽNOSTÍ

Vytvorené cez katastrálny portál

Galanta
MOSTOVÁ
 katastrálne územie: **Mostová**

Dátum vyhotovenia **11.05.2016**
 Čas vyhotovenia: **11:18:32**

VÝPIS Z LISTU VLASTNÍCTVA č. 1591

A: MAJETKOVÁ PODSTATA

PARCELY registra "E" evidované na mape určeného operátu

Parcelné číslo	Výmera v m2	Druh pozemku	Pôvodné k.ú.	Počet č. UO	Umiest pozemku
1/100	363	Lesné pozemky	0		1
2/200	463	Vodné plochy	0		1
1	72	Zastavané plochy a nádvoria	0		1
2/ 2	34230	Ostatné plochy	0		1
3	13246	Ostatné plochy	0		1
4	13701	Ostatné plochy	0		1
5	2898	Zastavané plochy a nádvoria	0		1
6/200	130	Ostatné plochy	0		1
7/100	6214	Zastavané plochy a nádvoria	0		1
50/100	1357	Ostatné plochy	0		1
51/200	673	Ostatné plochy	0		1
52	7199	Orná pôda	0		1
89	342	Záhrady	0		1
90/ 3	178	Lesné pozemky	0		1
91/ 1	183	Lesné pozemky	0		1
91/ 2	716	Ostatné plochy	0		1
212	5618	Zastavané plochy a nádvoria	0		1
402/100	4104	Zastavané plochy a nádvoria	0		1
407/100	1281	Zastavané plochy a nádvoria	0		1
	2592	Zastavané plochy a nádvoria	0		1

Legenda:

miestnenie pozemku:

1 - Pozemok je umiestnený v zastavanom území obce

ČASŤ B: VLASTNÍCI A INÉ OPRÁVNENÉ OSOBY

Pr. číslo Príezvisko, meno (názov), rodné priezvisko, dátum narodenia, rodné číslo (IČO) a Spoluvlastnícky podiel miesta trvalého pobytu (sídlo) vlastníka

Časťník právneho vzťahu:

Vlastník

1 Obec Mostová, Mostová, PSČ 92507, SK

1 / 1

IČO:

Titul nadobudnutia rozh. č.d.1378/1959 (PKV 892 pod B 3)
 Titul nadobudnutia § 14 zákona č.180/1995 Z.z. (PKV 9999)
 Titul nadobudnutia podľa § 14 zákona č.180/1995 Z.z. (PKV 9999)
 Titul nadobudnutia vydržaním C-27/2010
 Titul nadobudnutia § 14 zákona č.180/1995 Z.z.
 Titul nadobudnutia skutočná držba a delba č.d. 7018/1899 (PKV 19 pod B 1)
 Titul nadobudnutia podľa § 14 zákona č.180/1995 Z.z. (PKV 9999)
 Titul nadobudnutia Z 4504/2010 Rozhodnutie SK Galanta č.SK-ROEP-C94/2010 zo dňa 31.8.2010- č.z. 146/2010
 Titul nadobudnutia Z 5447/2015 - Rozhodnutie č.j. OU-GA-PLO-2015/000334-33 z 1.10.2015 o schválení vykonania projektu jednoduchých pozemkových úprav - č.z. 263/2015

Tituly nadobudnutia LV:

Z 4504/2010 Rozhodnutie SK Galanta č.SK-ROEP-C94/2010 zo dňa 31.8.2010- č.z. 146/2010
 Z 4504/2010 Rozhodnutie SK Galanta č.SK-ROEP-C94/2010 zo dňa 31.8.2010- č.z. 146/2010
 Z 4504/2010 Rozhodnutie SK Galanta č.SK-ROEP-C94/2010 zo dňa 31.8.2010- č.z. 146/2010
 Z 4504/2010 Rozhodnutie SK Galanta č.SK-ROEP-C94/2010 zo dňa 31.8.2010- č.z. 146/2010

Z 4504/2010 Rozhodnutie SK Galanta č.SK-ROEP-C94/2010 zo dňa 31.8.2010- č.z. 146/2010
 Z 4504/2010 Rozhodnutie SK Galanta č.SK-ROEP-C94/2010 zo dňa 31.8.2010- č.z. 146/2010
 Z 4504/2010 Rozhodnutie SK Galanta č.SK-ROEP-C94/2010 zo dňa 31.8.2010- č.z. 146/2010
 Z 4504/2010 Rozhodnutie SK Galanta č.SK-ROEP-C94/2010 zo dňa 31.8.2010- č.z. 146/2010
 Z 4504/2010 Rozhodnutie SK Galanta č.SK-ROEP-C94/2010 zo dňa 31.8.2010- č.z. 146/2010
 Z 4504/2010 Rozhodnutie SK Galanta č.SK-ROEP-C94/2010 zo dňa 31.8.2010- č.z. 146/2010
 Z 4504/2010 Rozhodnutie SK Galanta č.SK-ROEP-C94/2010 zo dňa 31.8.2010- č.z. 146/2010
 Z 4504/2010 Rozhodnutie SK Galanta č.SK-ROEP-C94/2010 zo dňa 31.8.2010- č.z. 146/2010
 Z 4504/2010 Rozhodnutie SK Galanta č.SK-ROEP-C94/2010 zo dňa 31.8.2010- č.z. 146/2010
 Z 4504/2010 Rozhodnutie SK Galanta č.SK-ROEP-C94/2010 zo dňa 31.8.2010- č.z. 146/2010
 Z 4504/2010 Rozhodnutie SK Galanta č.SK-ROEP-C94/2010 zo dňa 31.8.2010- č.z. 146/2010
 Z 4504/2010 Rozhodnutie SK Galanta č.SK-ROEP-C94/2010 zo dňa 31.8.2010- č.z. 146/2010
 Z 4504/2010 Rozhodnutie SK Galanta č.SK-ROEP-C94/2010 zo dňa 31.8.2010- č.z. 146/2010
 Z 4504/2010 Rozhodnutie SK Galanta č.SK-ROEP-C94/2010 zo dňa 31.8.2010- č.z. 146/2010
 Z 4504/2010 Rozhodnutie SK Galanta č.SK-ROEP-C94/2010 zo dňa 31.8.2010- č.z. 146/2010
 Z 4504/2010 Rozhodnutie SK Galanta č.SK-ROEP-C94/2010 zo dňa 31.8.2010- č.z. 146/2010
 Z 4504/2010 Rozhodnutie SK Galanta č.SK-ROEP-C94/2010 zo dňa 31.8.2010- č.z. 146/2010
 Z 5447/2015 - Rozhodnutie č.j. OU-GA-PLO-2015/000334-33 z 1.10.2015 o schválení vykonania projektu jednoduchých
 pozemkových úprav - č.z. 263/2015
 Z 5447/2015 - Rozhodnutie č.j. OU-GA-PLO-2015/000334-33 z 1.10.2015 o schválení vykonania projektu jednoduchých
 pozemkových úprav - č.z. 263/2015
 Z 5447/2015 - Rozhodnutie č.j. OU-GA-PLO-2015/000334-33 z 1.10.2015 o schválení vykonania projektu jednoduchých
 pozemkových úprav - č.z. 263/2015
 Z 5447/2015 - Rozhodnutie č.j. OU-GA-PLO-2015/000334-33 z 1.10.2015 o schválení vykonania projektu jednoduchých
 pozemkových úprav - č.z. 263/2015
 Z 5447/2015 - Rozhodnutie č.j. OU-GA-PLO-2015/000334-33 z 1.10.2015 o schválení vykonania projektu jednoduchých
 pozemkových úprav - č.z. 263/2015
 Z 5447/2015 - Rozhodnutie č.j. OU-GA-PLO-2015/000334-33 z 1.10.2015 o schválení vykonania projektu jednoduchých
 pozemkových úprav - č.z. 263/2015
 Z 5447/2015 - Rozhodnutie č.j. OU-GA-PLO-2015/000334-33 z 1.10.2015 o schválení vykonania projektu jednoduchých
 pozemkových úprav - č.z. 263/2015
 Z 5447/2015 - Rozhodnutie č.j. OU-GA-PLO-2015/000334-33 z 1.10.2015 o schválení vykonania projektu jednoduchých
 pozemkových úprav - č.z. 263/2015
 Z 5447/2015 - Rozhodnutie č.j. OU-GA-PLO-2015/000334-33 z 1.10.2015 o schválení vykonania projektu jednoduchých
 pozemkových úprav - č.z. 263/2015
 Z 5447/2015 - Rozhodnutie č.j. OU-GA-PLO-2015/000334-33 z 1.10.2015 o schválení vykonania projektu jednoduchých
 pozemkových úprav - č.z. 263/2015
 Z 5447/2015 - Rozhodnutie č.j. OU-GA-PLO-2015/000334-33 z 1.10.2015 o schválení vykonania projektu jednoduchých
 pozemkových úprav - č.z. 263/2015
 Z 5447/2015 - Rozhodnutie č.j. OU-GA-PLO-2015/000334-33 z 1.10.2015 o schválení vykonania projektu jednoduchých
 pozemkových úprav - č.z. 263/2015
 Z 5447/2015 - Rozhodnutie č.j. OU-GA-PLO-2015/000334-33 z 1.10.2015 o schválení vykonania projektu jednoduchých
 pozemkových úprav - č.z. 263/2015
 Z 5447/2015 - Rozhodnutie č.j. OU-GA-PLO-2015/000334-33 z 1.10.2015 o schválení vykonania projektu jednoduchých
 pozemkových úprav - č.z. 263/2015
 Z 5447/2015 - Rozhodnutie č.j. OU-GA-PLO-2015/000334-33 z 1.10.2015 o schválení vykonania projektu jednoduchých
 pozemkových úprav - č.z. 263/2015

2407/100
 PKV 19
 52/200 5
 2407/10
 PKV 19
 52/200
 2407/10
 PKV 19
 52/200
 2407/1
 PKV 1
 52/200
 2407/1
 PKV 1
 52/20
 2407/
 PKV
 52/20
 2407
 PKV
 52/2
 240
 PK
 52/
 24
 PK
 52/
 2/
 P
 5
 2
 F
 5
 ;
 1

ČASŤ C: ŤARCHY

Bez zápisu.

Iné údaje:

PKV 19 pre parcelu reg. E KN 1090/3; PKV 892 pre parcelu reg. E KN 5; PKV 9999 pre parcely reg. E KN 52/100
 52/200 531 532/2 533 534 535 536/200 772/100 1050/100 1089 1091/1 1091/2 1211 1212 2363/23 2402/100 2403/100
 2407/100'+ CHR(13) + CHR(10) +
 PKV 19 pre parcelu reg. E KN 1090/3; PKV 892 pre parcelu reg. E KN 5; PKV 9999 pre parcely reg. E KN 52/100
 52/200 531 532/2 533 534 535 536/200 772/100 1050/100 1089 1091/1 1091/2 1211 1212 2363/23 2402/100 2403/100
 2407/100'+ CHR(13) + CHR(10) +
 PKV 19 pre parcelu reg. E KN 1090/3; PKV 892 pre parcelu reg. E KN 5; PKV 9999 pre parcely reg. E KN 52/100
 52/200 531 532/2 533 534 535 536/200 772/100 1050/100 1089 1091/1 1091/2 1211 1212 2363/23 2402/100 2403/100

Pozn
Be

Inf

2407/100'+ CHR(13) + CHR(10) +
 PKV 19 pre parcelu reg. E KN 1090/3; PKV 892 pre parcelu reg. E KN 5; PKV 9999 pre parcely reg. E KN 52/100
 52/200 531 532/2 533 534 535 536/200 772/100 1050/100 1089 1091/1 1091/2 1211 1212 2363/23 2402/100 2403/100
 2407/100'+ CHR(13) + CHR(10) +
 PKV 19 pre parcelu reg. E KN 1090/3; PKV 892 pre parcelu reg. E KN 5; PKV 9999 pre parcely reg. E KN 52/100
 52/200 531 532/2 533 534 535 536/200 772/100 1050/100 1089 1091/1 1091/2 1211 1212 2363/23 2402/100 2403/100
 2407/100'+ CHR(13) + CHR(10) +
 PKV 19 pre parcelu reg. E KN 1090/3; PKV 892 pre parcelu reg. E KN 5; PKV 9999 pre parcely reg. E KN 52/100
 52/200 531 532/2 533 534 535 536/200 772/100 1050/100 1089 1091/1 1091/2 1211 1212 2363/23 2402/100 2403/100
 2407/100'+ CHR(13) + CHR(10) +
 PKV 19 pre parcelu reg. E KN 1090/3; PKV 892 pre parcelu reg. E KN 5; PKV 9999 pre parcely reg. E KN 52/100
 52/200 531 532/2 533 534 535 536/200 772/100 1050/100 1089 1091/1 1091/2 1211 1212 2363/23 2402/100 2403/100
 2407/100'+ CHR(13) + CHR(10) +
 PKV 19 pre parcelu reg. E KN 1090/3; PKV 892 pre parcelu reg. E KN 5; PKV 9999 pre parcely reg. E KN 52/100
 52/200 531 532/2 533 534 535 536/200 772/100 1050/100 1089 1091/1 1091/2 1211 1212 2363/23 2402/100 2403/100
 2407/100'+ CHR(13) + CHR(10) +
 PKV 19 pre parcelu reg. E KN 1090/3; PKV 892 pre parcelu reg. E KN 5; PKV 9999 pre parcely reg. E KN 52/100
 52/200 531 532/2 533 534 535 536/200 772/100 1050/100 1089 1091/1 1091/2 1211 1212 2363/23 2402/100 2403/100
 2407/100'+ CHR(13) + CHR(10) +
 PKV 19 pre parcelu reg. E KN 1090/3; PKV 892 pre parcelu reg. E KN 5; PKV 9999 pre parcely reg. E KN 52/100
 52/200 531 532/2 533 534 535 536/200 772/100 1050/100 1089 1091/1 1091/2 1211 1212 2363/23 2402/100 2403/100
 2407/100'+ CHR(13) + CHR(10) +
 PKV 19 pre parcelu reg. E KN 1090/3; PKV 892 pre parcelu reg. E KN 5; PKV 9999 pre parcely reg. E KN 52/100
 52/200 531 532/2 533 534 535 536/200 772/100 1050/100 1089 1091/1 1091/2 1211 1212 2363/23 2402/100 2403/100
 2407/100'+ CHR(13) + CHR(10) +
 PKV 19 pre parcelu reg. E KN 1090/3; PKV 892 pre parcelu reg. E KN 5; PKV 9999 pre parcely reg. E KN 52/100
 52/200 531 532/2 533 534 535 536/200 772/100 1050/100 1089 1091/1 1091/2 1211 1212 2363/23 2402/100 2403/100
 2407/100'+ CHR(13) + CHR(10) +
 PKV 19 pre parcelu reg. E KN 1090/3; PKV 892 pre parcelu reg. E KN 5; PKV 9999 pre parcely reg. E KN 52/100
 52/200 531 532/2 533 534 535 536/200 772/100 1050/100 1089 1091/1 1091/2 1211 1212 2363/23 2402/100 2403/100
 2407/100'+ CHR(13) + CHR(10) +
 PKV 19 pre parcelu reg. E KN 1090/3; PKV 892 pre parcelu reg. E KN 5; PKV 9999 pre parcely reg. E KN 52/100
 52/200 531 532/2 533 534 535 536/200 772/100 1050/100 1089 1091/1 1091/2 1211 1212 2363/23 2402/100 2403/100
 2407/100'+ CHR(13) + CHR(10) +
 PKV 19 pre parcelu reg. E KN 1090/3; PKV 892 pre parcelu reg. E KN 5; PKV 9999 pre parcely reg. E KN 52/100
 52/200 531 532/2 533 534 535 536/200 772/100 1050/100 1089 1091/1 1091/2 1211 1212 2363/23 2402/100 2403/100
 2407/100'+ CHR(13) + CHR(10) +
 PKV 19 pre parcelu reg. E KN 1090/3; PKV 892 pre parcelu reg. E KN 5; PKV 9999 pre parcely reg. E KN 52/100
 52/200 531 532/2 533 534 535 536/200 772/100 1050/100 1089 1091/1 1091/2 1211 1212 2363/23 2402/100 2403/100
 2407/100'+ CHR(13) + CHR(10) +
 G.P. 2-90/2009 - v.z. 53/2011.
 geom.plán č.1-2/2003-v.z.23/2012
 G.P. 04-01/2015 - č.z. 106/2015.
 G.P. 04-01/2015 - č.z. 106/2015.
 zvyšok do LV 268 a 1231 podľa V 748/2015 - č.z. 106/2015.
 zvyšok do LV 268 a 1231 podľa V 748/2015 - č.z. 106/2015.
 G.P. 05-08/2015 - č.z. 41/2016.
 G.P. 6-11/2015 - č.z. 56/2016.

1 PKV 19 pre parcelu reg. E KN 1090/3; PKV 892 pre parcelu reg. E KN 5; PKV 9999 pre parcely reg. E KN 52/100
 52/200 531 532/2 533 534 535 536/200 772/100 1050/100 1089 1091/1 1091/2 1211 1212 2363/23 2402/100 2403/100
 2407/100'+ CHR(13) + CHR(10) +

KN 52/100
 00 2403/100
 námk:

KN 52/100
 00 2403/100
 ez zápisu.

KN 52/100
 00 2403/100

Správny úkon s poplatkom
 podľa položky 10
 zákona č. 145/95 Z. z.

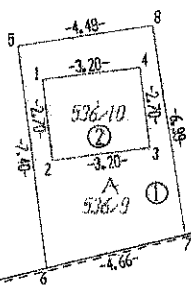
Geometrický plán je podkladom na právne úkony, keď údaje doterajšieho stavu výkazu výmer sú zhodné s údajmi platných výpisov z katastra nehnuteľností.

Vyhotoviteľ GEODETI s.r.o. Priehradná ul. 1, 949 01 Nitra IČO : 36539325 tel. 0905622750 www.geodeti.sk geodeti@geodeti.sk		Kraj Trnavský	Okres Galanta	Obec Mostová
		Kat. územie Mostová	Číslo plánu 73/2016	Mapový list č. Z.S. XIV - 23 - 7
GEOMETRICKÝ PLÁN			na oddelenie a určenie vlastníckych práv k nehnuteľnostiam p.č. 536/9, 536/10 a na zameranie trafostanice p.č.536/10.	
Vyhotočil		Autorizačne overil		Úradne overil Meno: <i>Ing. Andrej Hlavatý</i>
Dňa: 15.4.2016	Meno: Ing. Marek Kuchtiak	Dňa: 15.4.2016	Meno: Ing. Miroslav Kováč	Dňa: 25-04-2016
Dňa: 15.4.2016		Meno: Ing. Miroslav Kováč		Číslo: 430/2016
Nové hranice boli v prírode označené múrmí, bet. plochou		Náležitosťami a presnosťou zodpovedá predpisom		Úradne overené podľa §9 zákona NR SR č.215/1995 Z.z. o geodézii a kartografii
Záznam podrobného merania (meračský náčrt) č. 546		 Pečiatka a podpis		 Pečiatka a podpis
Súradnice bodov označených číslami a ostatné meračské údaje sú uložené vo všeobecnej dokumentácii				

1092/1

53

(536/200)
⊕
536/2



534/1

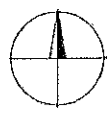
A
62/1

536/4

⊕
62/4

62/18

62/14



536/3

Výkaz výmer

Doterajší stav				Zmeny				Nový stav						
Pkn. vložky vlastn.	Listu	Číslo		Druh pozemku	Výmera ha	D i e l	k parcele číslo	od parcely číslo	m ²	Číslo parcely	Výmera		Druh pozemku	Vlastník (iná opráv. osoba) adresa, (sídlo)
		PK	KN - E								KN - C	ha		

Legenda:

- kód spôsobu využívania 16 - Pozemok na ktorom je postavená nebytová budova označená súpisným číslom
 34 - Pozemok, na ktorom je manipulačná a skladová plocha, objekt a stavba slúžiaca lesnému hospodárstvu
 37 - Pozemok, na ktorom sú skaly, svahy, rokliny, výmole, výmole, vysoké medze s krovím, alebo kamením a iné plochy, ktoré neposkytujú trvalý úžitok
- Kód druhu stavby 18 - Budova technickej vybavenosti sídla (výmenníková stanica, budova na rozvod energií, čerpacia a prečerpávacia stanica, úpravná voda, transformačná stanica a rozvodňa, budova vodojemu alebo čistiarne odpadových vôd a iné)

Výkaz výmer

Doterajší stav										Zmeny					Nový stav			
Pkn.	Listu vložky vlastn.	Číslo			Druh pozemku	Výmera	D	k	m ²	od parcely číslo	m ²	Číslo parcely	Výmera		Druh pozemku	Vlastník (iná opráv. osoba) adresa, (sídlo)		
		PK	KN - E	KN - C									ha	m ²				
	1591		536/200		6214	1	536/9	24			(536/200)	6181		zastav. plocha	doterajší			
						2	536/10	9	536/200	24	536/9	24		ostatná plocha	Západoslovenská distribučná, a.s., Čulenova 6, Bratislava.			
						1			536/200	9	536/10	9		zastav. plocha	detto			
						2			536/200	33	536/10	9		zastav. plocha	detto			
Spolu :					6214			33				6214						
											536/2	4040		ostatná plocha	doterajší			
											536/9	24		ostatná plocha	Západoslovenská distribučná, a.s., Čulenova 6, Bratislava.			
											536/10	9		zastav. plocha	detto			
Spolu :					4073							4073						

Stav podľa registra C KN

Stav právny

**Výpis z uznesenia
z 18. zasadnutia Obecného zastupiteľstva Mostová
zo dňa 6. júla 2016**

Uznesenie č. 211/OZ/2016

Obecné zastupiteľstvo v Mostovej v súlade s ustanovením §11 ods. 4 písm. a) zákona č. 369/1990 Zb. o obecnom zriadení v znení neskorších predpisov a § 9a ods. 8 písm. b) zákona č. 138/1991 Zb. o majetku obcí v znení neskorších predpisov

s c h v a ľ u j e

žiadosť Západoslovenskej distribučnej, a.s. na prevod vlastníckeho práva k pozemkom vo vlastníctve Obce Mostová a to novovytvorené pozemky, parc. číslo 536/9 o výmere 24 m² ostatná plocha a parc. číslo 536/10 o výmere 9 m² zastavaná plocha, ktoré sú oddelené od pozemku reg. E KN parc. č. 536/200 ostatná plocha podľa geometrického plánu č. 73/2016 zo dňa 15.04.2016 v prospech Západoslovenskej distribučnej, a.s. do výlučného vlastníctva v podiele 1/1 za kúpnu cenu 30,00 €/ m². Celkom sa jedná o 33 m², z toho je 9 m² zastavanej plochy stavbou vo vlastníctve žiadateľa. Predaj pozemkov sa uskutoční v súlade so schváleným VZN o majetku obce,

a p o v e r u j e

starostu obce s podpísaním kúpnej zmluvy – na novovytvorené parcelné čísla 536/9 o výmere 24 m² ostatná plocha a parc. č. 536/10 o výmere 9 m² zastavaná plocha podľa geometrického plánu č. 73/2016 zo dňa 15.04.2016 overené Okresným úradom Galanta, Katastrálnym odborom dňa 25.04.2016 pod č. 430/2016 v prospech Západoslovenská distribučná, a.s., Čulenova 6, 816 47 Bratislava do výlučného vlastníctva v podiele 1/1.

Z celkového počtu poslancov 7, počet prítomných poslancov 6.

Za: 6

proti: 0

zdržal sa: 0

Mgr. Melinda Buriánová


Levente Cservenka

MUDr. Ladislav Fenes

Tibor Klabuzai

Ladislav Kutrucz

Dionýz Szabó



Za správnosť opisu: Eva Vörösová